



**МИНИСТЕРСТВО СТРОИТЕЛЬСТВА
НОВОСИБИРСКОЙ ОБЛАСТИ**

ПРИКАЗ

24.12.2021

№ 826

г. Новосибирск

Об утверждении правил землепользования и застройки Сокурского сельсовета Мошковского района Новосибирской области

В соответствии со статьями 8, 32 Градостроительного кодекса Российской Федерации, Законом Новосибирской области от 18.12.2015 № 27-ОЗ «О перераспределении полномочий между органами местного самоуправления муниципальных образований Новосибирской области и органами государственной власти Новосибирской области и внесении изменения в статью 3 Закона Новосибирской области «Об отдельных вопросах организации местного самоуправления в Новосибирской области», **п р и к а з ы в а ю:**

1. Утвердить прилагаемые правила землепользования и застройки Сокурского сельсовета Мошковского района Новосибирской области.

2. Управлению архитектуры и градостроительства министерства строительства Новосибирской области (Тимонов Д.С.):

1) совместно с отделом информационного обеспечения министерства строительства Новосибирской области (Ибрагимов Г.Г.) опубликовать настоящий приказ на официальном сайте министерства строительства Новосибирской области в информационно-телекоммуникационной сети Интернет в течение пяти рабочих дней со дня принятия настоящего приказа;

2) направить экземпляр настоящего приказа в администрацию Мошковского района Новосибирской области в течение пяти рабочих дней со дня принятия приказа для опубликования информации о принятии настоящего приказа в средствах массовой информации с указанием в публикации сведений о размещении на официальном сайте министерства строительства Новосибирской области в информационно-телекоммуникационной сети Интернет.

3. Признать утратившими силу правила землепользования и застройки Сокурского сельсовета Мошковского района Новосибирской области, утвержденные решением Совета депутатов Сокурского сельсовета Мошковского района Новосибирской области от 21.11.2013 № 8 «Об утверждении Правил

землепользования и застройки МО Сокурского сельсовета Мошковского района Новосибирской области».

И.о. министра

А.В. Колмаков

Приложение
к приказу министерства строительства
Новосибирской области
от 24.12.2021 № 826

**Правила землепользования и застройки Сокурского сельсовета
Мошковского района Новосибирской области**

**Часть 1. Порядок применения правил землепользования и застройки
Сокурского сельсовета Мошковского района Новосибирской области и
внесения в них изменений**

**Глава 1. Предмет регулирования правил землепользования и застройки
Сокурского сельсовета Мошковского района Новосибирской области**

1. Правила землепользования и застройки Сокурского сельсовета Мошковского района Новосибирской области (далее – Правила) являются документом градостроительного зонирования Сокурского сельсовета Мошковского района Новосибирской области.

2. Правила подготовлены в соответствии с Градостроительным кодексом Российской Федерации, Земельным кодексом Российской Федерации, иными федеральными законами, Законом Новосибирской области от 18.12.2015 № 27-ОЗ «О перераспределении полномочий между органами местного самоуправления муниципальных образований Новосибирской области и органами государственной власти Новосибирской области и внесении изменения в статью 3 Закона Новосибирской области «Об отдельных вопросах организации местного самоуправления в Новосибирской области», постановлением Правительства Новосибирской области от 29.02.2016 № 57-п «Об установлении Порядка взаимодействия между органами местного самоуправления муниципальных образований Новосибирской области и министерством строительства Новосибирской области при реализации ими перераспределенных полномочий».

3. Правила подготовлены с учетом положений о территориальном планировании, содержащихся в генеральном плане Сокурского сельсовета Мошковского района Новосибирской области, утвержденном приказом министерства строительства Новосибирской области от 25.01.2021 № 6 (далее – Генеральный план), требований технических регламентов, результатов публичных слушаний и предложений заинтересованных лиц, Схеме территориального планирования Мошковского района Новосибирской области, Схеме территориального планирования Новосибирской области, схеме территориального планирования Новосибирской агломерации Новосибирской области, схемах территориального планирования Российской Федерации, сведениях Единого государственного реестра недвижимости, сведениях, документах и материалах, содержащихся в государственных информационных системах обеспечения градостроительной деятельности, требований технических

регламентов, заключения о результатах общественных обсуждений или публичных слушаний и предложений заинтересованных лиц.

4. Действие настоящих Правил не распространяется на отношения по приобретению в установленном порядке гражданами и юридическими лицами, имеющими в собственности, безвозмездном пользовании, хозяйственном ведении или оперативном управлении объекты капитального строительства, расположенные на земельных участках, находящихся в государственной или муниципальной собственности, прав на эти участки, в части разрешенного использования земельных участков и объектов капитального строительства при условии, что объекты капитального строительства созданы до вступления в силу настоящих Правил.

Глава 2. Цели разработки Правил

5. Правила разрабатываются в целях:

1) создания условий для устойчивого развития территории Сокурского сельсовета Мошковского района Новосибирской области, сохранения окружающей среды и объектов культурного наследия;

2) создания условий для планировки территории Сокурского сельсовета Мошковского района Новосибирской области;

3) обеспечения прав и законных интересов физических и юридических лиц, в том числе правообладателей земельных участков и объектов капитального строительства;

4) создания условий для привлечения инвестиций, в том числе путем предоставления возможности выбора наиболее эффективных видов разрешенного использования земельных участков и объектов капитального строительства.

Глава 3. Регулирование землепользования и застройки Сокурского сельсовета Мошковского района Новосибирской области министерством строительства Новосибирской области и администрацией Мошковского района

6. К полномочиям министерства строительства Новосибирской области (далее – министерство) в области землепользования и застройки относятся:

1) принятие решения о подготовке проекта Правил, принятие решения о подготовке проекта внесения изменений в Правила или об отклонении предложений о внесении изменений в Правила с указанием причин отклонения и направление копии такого решения заявителям;

2) обеспечение опубликования сообщения о принятии решения о подготовке проекта Правил (проекта изменений в Правила), размещения указанного сообщения на официальном сайте министерства в информационно-телекоммуникационной сети Интернет;

3) образование комиссии по подготовке проектов правил землепользования и застройки поселений, входящих в состав Новосибирской агломерации Новосибирской области (далее – Комиссия), определение ее состава и порядка работы;

4) осуществление проверки проекта Правил (проекта изменений в Правила),

представленного Комиссией, на соответствие требованиям технических регламентов, Схеме территориального планирования Мошковского района Новосибирской области, Схеме территориального планирования Новосибирской области, схеме территориального планирования Новосибирской агломерации Новосибирской области, схемам территориального планирования Российской Федерации, сведениям Единого государственного реестра недвижимости, сведениям, документам и материалам, содержащимся в государственных информационных системах обеспечения градостроительной деятельности;

5) направление проекта Правил (проекта изменений в Правила) по результатам проверки в администрацию Мошковского района Новосибирской области для согласования или, в случае обнаружения его несоответствия требованиям технических регламентов, Генеральному плану, Схеме территориального планирования Мошковского района Новосибирской области, Схеме территориального планирования Новосибирской области, схеме территориального планирования Новосибирской агломерации Новосибирской области, схемам территориального планирования Российской Федерации, сведениям Единого государственного реестра недвижимости, сведениям, документам и материалам, содержащимся в государственных информационных системах обеспечения градостроительной деятельности, в Комиссию на доработку;

б) создание согласительной комиссии (в случае поступления от администрации муниципального образования заключения, содержащего положения о несогласии с проектом Правил с обоснованием принятого решения);

7) направление согласованного (несогласованного в определенной части) проекта Правил в Комиссию для доработки или рассмотрение проекта Правил на общественных обсуждениях или публичных слушаниях;

8) утверждение Правил (изменений в Правила) или отклонение проекта Правил (проекта изменений в Правила) и направление его на доработку;

9) обеспечение опубликования решения об утверждении Правил (изменений в Правила) или решения об отклонении проекта Правил (проекта изменений в Правила) и о направлении его на доработку на официальном сайте министерства в информационно-телекоммуникационной сети Интернет;

10) предоставление разрешения на условно разрешенный вид использования земельного участка или объекта капитального строительства (далее – разрешение на условно разрешенный вид использования) или об отказе в предоставлении такого разрешения;

11) предоставление разрешения на отклонение от предельных параметров разрешенного строительства, реконструкции объектов капитального строительства или об отказе в предоставлении такого разрешения с указанием причин принятого решения;

12) принятие решения о подготовке документации по планировке территории (проектов планировки территории, проектов межевания территории) (далее – документация по планировке территории) Сокурского сельсовета Мошковского района Новосибирской области, за исключением случаев,

указанных в частях 1.1 и 12.12 статьи 45 Градостроительного кодекса Российской Федерации;

13) утверждение документации по планировке территории или отклонение такой документации и направление ее на доработку;

14) обеспечение опубликования решения об утверждении документации по планировке территории или решения об отклонении такой документации и о ее доработке на официальном сайте министерства в информационно-телекоммуникационной сети Интернет;

15) реализация иных полномочий в соответствии с федеральным законодательством и законодательством Новосибирской области.

7. К полномочиям администрации Мошковского района Новосибирской области в области землепользования и застройки относятся:

1) опубликование информации о принятии министерством решения о подготовке проекта Правил (проекта о внесении изменений в Правила) в средствах массовой информации с указанием в публикации сведений о размещении решения на официальном сайте министерства в информационно-телекоммуникационной сети Интернет;

2) опубликование информации о принятии министерством решения о подготовке документации по планировке территории в средствах массовой информации с указанием в публикации сведений о размещении решения на официальном сайте министерства в информационно-телекоммуникационной сети Интернет;

3) организация и проведение общественных обсуждений или публичных слушаний по проекту Правил (проекту о внесении изменений в Правила) в порядке определяемом Уставом Мошковского района Новосибирской области и (или) нормативными правовыми актами Совета депутатов Мошковского района Новосибирской области, в соответствии со статьей 28, частями 12, 13 и 14 статьи 31 Градостроительного кодекса Российской Федерации;

4) организация и проведение общественных обсуждений или публичных слушаний по проекту документации по планировке территории в порядке определяемом Уставом Мошковского района Новосибирской области и (или) нормативными правовыми актами Совета депутатов Мошковского района Новосибирской области, с учетом положений статьи 46 Градостроительного кодекса Российской Федерации;

5) проверка проекта документации по планировке территории на соответствие требованиям программ комплексного развития систем коммунальной инфраструктуры поселения, программ комплексного развития транспортной инфраструктуры поселения, программ комплексного развития социальной инфраструктуры поселения;

6) осуществление иных полномочий в соответствии с федеральным законодательством, законодательством Новосибирской области, Уставом Мошковского района Новосибирской области.

Глава 4. Изменение видов разрешенного использования земельных участков и объектов капитального строительства, отклонение от

предельных параметров разрешенного строительства, реконструкции объектов капитального строительства физическими и юридическими лицами

8. Изменение одного вида разрешенного использования земельных участков и объектов капитального строительства на другой вид такого использования осуществляется в соответствии с градостроительным регламентом при условии соблюдения требований технических регламентов.

9. Выбор основных и вспомогательных видов разрешенного использования земельных участков и объектов капитального строительства осуществляется правообладателями земельных участков и объектов капитального строительства, за исключением органов государственной власти, органов местного самоуправления, государственных и муниципальных учреждений, государственных и муниципальных унитарных предприятий, самостоятельно без дополнительных разрешений и согласования.

Со дня принятия решения о комплексном развитии территории и до дня утверждения документации по планировке территории, в отношении которой принято решение о ее комплексном развитии, изменение вида разрешенного использования земельных участков и (или) объектов капитального строительства, расположенных в границах такой территории, не допускается.

10. Изменение видов разрешенного использования земельных участков и объектов капитального строительства органами государственной власти, органами местного самоуправления, государственными и муниципальными учреждениями, государственными и муниципальными унитарными предприятиями осуществляется в соответствии с действующим законодательством.

11. В случаях, если земельный участок и (или) объект капитального строительства расположен на территории, на которую действие градостроительных регламентов не распространяется или для которой градостроительный регламент не устанавливается, изменение вида его разрешенного использования осуществляется в соответствии с Градостроительным кодексом Российской Федерации.

12. Использование земельного участка и (или) объекта капитального строительства с условно разрешенным видом использования допускается после предоставления разрешения на условно разрешенный вид использования земельного участка или объекта капитального строительства (далее – разрешение на условно разрешенный вид использования).

13. Физическое или юридическое лицо, заинтересованное в предоставлении разрешения на условно разрешенный вид использования, направляет заявление о предоставлении разрешения на условно разрешенный вид использования в Комиссию.

14. Предоставление разрешения на условно разрешенный вид использования осуществляется в соответствии со статьей 39 Градостроительного кодекса Российской Федерации, с учетом особенностей, установленных разделом IV Порядка взаимодействия между органами местного самоуправления

муниципальных образований Новосибирской области и министерством строительства Новосибирской области при реализации ими перераспределенных полномочий, утвержденного постановлением Правительства Новосибирской области от 29.02.2016 № 57-п (далее – Порядок).

15. Правообладатели земельных участков, размеры которых меньше установленных градостроительным регламентом минимальных размеров земельных участков либо конфигурация, инженерно-геологические или иные характеристики которых неблагоприятны для застройки, вправе обратиться за разрешениями на отклонение от предельных параметров разрешенного строительства, реконструкции объектов капитального строительства (далее – разрешение на отклонение от предельных параметров).

16. Размещение на земельном участке объектов капитального строительства, их реконструкция с отклонением от предельных параметров разрешенного строительства, реконструкции объектов капитального строительства допускается после предоставления разрешения на отклонение от предельных параметров.

17. Заинтересованное в получении разрешения на отклонение от предельных параметров лицо направляет в Комиссию заявление о предоставлении такого разрешения.

18. Предоставление разрешения на отклонение от предельных параметров осуществляется в соответствии со статьей 40 Градостроительного кодекса Российской Федерации с учетом особенностей, установленных разделом V Порядка.

Глава 5. Подготовка документации по планировке территории Сокурского сельсовета Мошковского района Новосибирской области

19. Подготовка документации по планировке территории осуществляется в целях обеспечения устойчивого развития территорий, в том числе выделения элементов планировочной структуры, установления границ земельных участков, установления границ зон планируемого размещения объектов капитального строительства.

20. Подготовка документации по планировке территории осуществляется в соответствии со статьей 45 Градостроительного кодекса Российской Федерации с учетом особенностей, установленных разделом VI Порядка.

Глава 6. Проведение общественных обсуждений или публичных слушаний на территории Сокурского сельсовета Мошковского района Новосибирской области

21. Общественные обсуждения или публичные слушания на территории Сокурского сельсовета Мошковского района Новосибирской области (далее – общественные обсуждения или публичные слушания) организуются и проводятся в целях:

1) соблюдения прав человека на благоприятные условия жизнедеятельности, прав и законных интересов правообладателей земельных участков и объектов капитального строительства;

2) информирования населения Сокурского сельсовета Мошковского района Новосибирской области о градостроительной деятельности в Сокурском сельсовете Мошковского района Новосибирской области.

22. Организация и проведение общественных обсуждений или публичных слушаний осуществляется в соответствии с порядком определяемым Уставом Мошковского района Новосибирской области и (или) нормативными правовыми актами Совета депутатов Мошковского района Новосибирской области, с учетом положений Градостроительного кодекса Российской Федерации.

В соответствии с частью 3.3 статьи 33 Градостроительного кодекса Российской Федерации в целях внесения изменений в правила землепользования и застройки в случаях, предусмотренных пунктами 3 – 6 части 2 и частью 3.1 статьи 33 Градостроительного кодекса Российской Федерации, а также в случае однократного изменения видов разрешенного использования, установленных градостроительным регламентом для конкретной территориальной зоны, без изменения ранее установленных предельных параметров разрешенного строительства, реконструкции объектов капитального строительства и (или) в случае однократного изменения одного или нескольких предельных параметров разрешенного строительства, реконструкции объектов капитального строительства, установленных градостроительным регламентом для конкретной территориальной зоны, не более чем на десять процентов проведение общественных обсуждений или публичных слушаний, опубликование сообщения о принятии решения о подготовке проекта о внесении изменений в правила землепользования и застройки и подготовка предусмотренного частью 4 статьи 33 Градостроительного кодекса Российской Федерации заключения комиссии не требуются.

23. На общественные обсуждения или публичные слушания должны выноситься:

проект Правил и проект о внесении изменений в Правила;

проекты планировки территории и проекты межевания территории;

проекты решений о предоставлении разрешений на условно разрешенный вид использования земельных участков или объектов капитального строительства;

проекты решений о предоставлении разрешений на отклонение от предельных параметров разрешенного строительства, реконструкции объектов капитального строительства.

24. Решения о назначении общественных обсуждений или публичных слушаний принимает глава Мошковского района Новосибирской области после получения письма Комиссии о необходимости проведения общественных обсуждений или публичных слушаний в соответствии с Порядком.

Глава 7. Внесение изменений в Правила

25. Внесение изменений в Правила осуществляется в том же порядке, что и

подготовка и утверждение Правил в соответствии со статьями 31–33 Градостроительного кодекса Российской Федерации с учетом особенностей, установленных разделом III Порядка и настоящей главой.

26. Перечень оснований для рассмотрения министерством вопроса о внесении изменений в Правила установлен частями 2, 3.1, 9 статьи 33 Градостроительного кодекса Российской Федерации.

В случае внесения изменений в правила землепользования и застройки в целях реализации решения о комплексном развитии территории, в том числе в соответствии с частью 5.2 статьи 30 Градостроительного кодекса Российской Федерации, такие изменения должны быть внесены в срок не позднее чем девяносто дней со дня утверждения проекта планировки территории в целях ее комплексного развития.

27. Комиссия в течение двадцати пяти дней со дня поступления предложения о внесении изменения в Правила осуществляет подготовку заключения, в котором содержатся рекомендации о внесении в соответствии с поступившим предложением изменения в Правила или об отклонении такого предложения с указанием причин отклонения, и направляет это заключение в министерство.

28. Министерство с учетом рекомендаций, содержащихся в заключении Комиссии, в течение двадцати пяти дней со дня поступления заключения Комиссии принимает решение о подготовке проекта о внесении изменения в Правила или об отклонении предложения о внесении изменения в Правила с указанием причин отклонения и направляет копию такого решения заявителям.

Глава 8. Положение о регулировании иных вопросов землепользования и застройки

29. Полномочия по землепользованию в части распоряжения земельными участками, которые расположены в границах Сокурского сельсовета Мошковского района Новосибирской области, государственная собственность на которые не разграничена, осуществляются департаментом имущества и земельных отношений Новосибирской области, за исключением:

1) предоставления земельных участков, на которых расположены здания, сооружения, в порядке, установленном статьей 39.20 Земельного кодекса Российской Федерации;

2) использования земельных участков без предоставления земельных участков и установления сервитута в порядке, установленном главой V.6 Земельного кодекса Российской Федерации;

3) формирования земельных участков, на которых расположены многоквартирные дома;

4) предоставления земельных участков гражданам для индивидуального жилищного строительства.

30. Полномочия, указанные в пункте 29, реализуются в соответствии с Земельным кодексом Российской Федерации с учетом особенностей, установленных постановлением Правительства Новосибирской области от 01.02.2016 № 13-п «Об утверждении Положения о порядке взаимодействия между

органами местного самоуправления муниципальных образований Новосибирской области и департаментом имущества и земельных отношений Новосибирской области при реализации ими полномочий по распоряжению земельными участками, государственная собственность на которые не разграничена».

Часть II. Градостроительные регламенты

Глава 9. Виды, состав и кодовое обозначение территориальных зон, выделенных на карте градостроительного зонирования Сокурского сельсовета Мошковского района Новосибирской области

31. На карте градостроительного зонирования установлены следующие виды территориальных зон (в скобках приводится их кодовое обозначение):

Жилые зоны:

Зона застройки индивидуальными жилыми домами в границах земель населенных пунктов (нЖин);

Зона застройки индивидуальными жилыми домами (Жин);

Зона застройки малоэтажными жилыми домами в границах земель населенных пунктов (нЖмл);

Зона застройки среднеэтажными жилыми домами блокированной застройки и многоквартирными домами в границах земель населенных пунктов (нЖс).

Общественно-деловые зоны:

Многофункциональная общественно-деловая зона в границах земель населенных пунктов (нОм);

Зона объектов торговли в границах земель населенных пунктов (нОмТ);

Зона объектов торговли (ОмТ);

Зона объектов общественного питания в границах земель населенных пунктов (нОмОп);

Зона объектов коммунально-бытового назначения (ОмКБ);

Зона специализированной общественной застройки в границах земель населенных пунктов (нОс);

Зона дошкольных образовательных организаций (ОсДс);

Зона общеобразовательных организаций (ОсШк);

Зона объектов культуры и искусства (ОсКи);

Зона объектов здравоохранения (ОсЗ);

Зона объектов физической культуры и массового спорта (ОсФС)

Зона культовых зданий и сооружений (ОсР).

Производственные зоны, зоны инженерной и транспортной инфраструктур:

Производственная зона в границах земель населенных пунктов (нП);

Производственная зона (П);

Коммунально-складская зона (К);

Коммунально-складская зона в границах земель населенных пунктов (нК);

Зона инженерной инфраструктуры (И);

Зона инженерной инфраструктуры в границах земель населенных пунктов (нИ);

Зона объектов коммунального обслуживания (ИК);
Зона объектов коммунального обслуживания в границах земель населенных пунктов (нИК);
Зона объектов связи в границах земель населенных пунктов (нИС);
Зона объектов железнодорожного транспорта (ТЖ);
Зона объектов автомобильного транспорта (ТА);
Зона объектов автомобильного транспорта в границах земель населенных пунктов (нТА);
Зона объектов трубопроводного транспорта (ТТ);
Зона объектов трубопроводного транспорта в границах земель населенных пунктов (нТТ);
Зона уличной и дорожной сети (УДС).

Зоны сельскохозяйственного использования:

Зона сельскохозяйственного использования (Си);
Зона сельскохозяйственного использования в границах земель населенных пунктов (нСи);
Зона сельскохозяйственных угодий (Су);
Зона ведения личного подсобного хозяйства на полевых участках (СиЛх);
Зона животноводства (Сж);
Зона животноводства в границах земель населенных пунктов (нСж);
Зона ведения садового хозяйства (Ссх);
Зона ведения садового хозяйства в границах земель населенных пунктов (нСсх);
Производственная зона сельскохозяйственных предприятий (СиПп);
Производственная зона сельскохозяйственных предприятий в границах земель населенных пунктов (нСиПп);
Зона ведения крестьянского фермерского хозяйства (СиКфх);
Зона ведения крестьянского фермерского хозяйства в границах земель населенных пунктов (нСиКфх).

Зоны рекреационного назначения:

Зона озелененных территорий общего пользования (Ртоп);
Зона озелененных территорий общего пользования в границах земель населенных пунктов (нРтоп);
Зона объектов отдыха в границах земель населенных пунктов (нР);
Зона объектов спорта в границах земель населенных пунктов (нРс);
Зона лесов (Л).

Зоны специального назначения:

Зона кладбищ (ДКл);
Зона кладбищ в границах земель населенных пунктов (нДКл);
Зона складирования и захоронения отходов (ДСп);
Зона озелененных территорий специального назначения (ДЛСп);

Зона озелененных территорий специального назначения в границах земель населенных пунктов (нДЛСп).

Зоны размещения военных объектов и иные зоны специального назначения:

Зона режимных территорий (РежТ).

Иные территориальные зоны:

Зона акваторий (В);

Зона акваторий в границах земель населенных пунктов (нВ);

Зона общего пользования водными объектами (Воп);

Зона общего пользования водными объектами в границах земель населенных пунктов (нВоп);

Зона гидротехнических сооружений в границах земель населенных пунктов (нВГ);

Зона территории общего пользования (ТОП).

Глава 10. Общие положения о градостроительных регламентах

32. Градостроительные регламенты территориальной зоны в отношении земельных участков и объектов капитального строительства включают в себя:

1) виды разрешенного использования земельных участков и объектов капитального строительства;

2) предельные (минимальные и (или) максимальные) размеры земельных участков и предельные параметры разрешенного строительства, реконструкции объектов капитального строительства;

3) ограничения использования земельных участков и объектов капитального строительства, устанавливаемые в соответствии с законодательством Российской Федерации;

4) расчетные показатели минимально допустимого уровня обеспеченности территории объектами коммунальной, транспортной, социальной инфраструктур и расчетные показатели максимально допустимого уровня территориальной доступности указанных объектов для населения применяются в случае, если в границах территориальной зоны, применительно к которой устанавливается градостроительный регламент, предусматривается осуществление деятельности по комплексному развитию территории.

33. На карте градостроительного зонирования в обязательном порядке устанавливаются территории, в границах которых предусматривается осуществление комплексного развития территории.

Границы таких территорий устанавливаются по границам одной или нескольких территориальных зон и могут отображаться на отдельной карте. В отношении таких территорий заключается один или несколько договоров о комплексном развитии территории.

Если иное не предусмотрено нормативным правовым актом субъекта Российской Федерации, решение о комплексном развитии территории может быть

принято в отношении территории, которая в соответствии с правилами землепользования и застройки на дату принятия указанного решения не определена в качестве такой территории, либо в отношении территории, границы которой не совпадают с границами территории, указанной в правилах землепользования и застройки в качестве территории, в отношении которой допускается осуществление деятельности по ее комплексному развитию.

34. Применительно к территориям исторических поселений, достопримечательных мест, землям лечебно-оздоровительных местностей и курортов, зонам с особыми условиями использования территорий градостроительные регламенты устанавливаются в соответствии с законодательством Российской Федерации.

35. Разрешенное использование земельных участков и объектов капитального строительства может быть следующих видов:

основные виды разрешенного использования;

условно разрешенные виды использования;

вспомогательные виды разрешенного использования, допустимые только в качестве дополнительных по отношению к основным видам разрешенного использования и условно разрешенным видам использования и осуществляемые совместно с ними.

36. Изменение одного вида разрешенного использования земельных участков и объектов капитального строительства на другой вид такого использования осуществляется в соответствии с главой 4 Правил.

37. Физическое или юридическое лицо вправе оспорить в суде решение о предоставлении разрешения на условно разрешенный вид использования земельного участка или объекта капитального строительства либо об отказе в предоставлении такого разрешения.

38. Предельные (минимальные и (или) максимальные) размеры земельных участков и предельные параметры разрешенного строительства, реконструкции объектов капитального строительства включают в себя:

1) предельные (минимальные и (или) максимальные) размеры земельных участков, в том числе их площадь;

2) минимальные отступы от границ земельных участков в целях определения мест допустимого размещения зданий, строений, сооружений, за пределами которых запрещено строительство зданий, строений, сооружений;

3) предельное количество этажей или предельную высоту зданий, строений, сооружений;

4) максимальный процент застройки в границах земельного участка, определяемый как отношение суммарной площади земельного участка, которая может быть застроена, ко всей площади земельного участка.

Глава 11. Градостроительные регламенты в части видов разрешенного использования земельных участков и объектов капитального строительства (далее – вид РИ), предельных размеров земельных участков и предельных параметров разрешенного строительства, реконструкции объектов капитального строительства по территориальным зонам

39. Виды разрешенного использования земельных участков и объектов капитального строительства для территориальных зон, код вида РИ в соответствии с классификатором видов разрешенного использования, утвержденным приказом Федеральной службы государственной регистрации, кадастра и картографии от 10.11.2020 № П/0412

Таблица № 1

№ п.	Наименование территориальной зоны (код территориальной зоны)	Основные виды РИ (Код вида РИ)	Условно разрешенные виды использования (Код вида РИ)	Вспомогательные виды РИ (Код вида РИ)
1	2	3	4	5
1	Жилые зоны			
1.1	Зона застройки индивидуальными жилыми домами в границах земель населенных пунктов (нЖин)	Для индивидуального жилищного строительства (2.1) Для ведения личного подсобного хозяйства (приусадебный земельный участок) (2.2) Блокированная жилая застройка (2.3) Здравоохранение (3.4) Амбулаторно-поликлиническое обслуживание (3.4.1) Дошкольное, начальное и среднее общее образование (3.5.1) Культурное развитие (3.6) Объекты культурно-досуговой деятельности (3.6.1) Земельные участки (территории)	Малоэтажная многоквартирная жилая застройка (2.1.1) Хранение автотранспорта (2.7.1) Коммунальное обслуживание (3.1) Предоставление коммунальных услуг (3.1.1) Социальное обслуживание (3.2) Бытовое обслуживание (3.3) Религиозное использование (3.7) Амбулаторное ветеринарное обслуживание (3.10.1) Деловое управление (4.1) Рынки (4.3) Магазины (4.4) Общественное питание (4.6) Обеспечение занятий спортом в	Служебные гаражи (4.9)

№ п.	Наименование территориальной зоны (код территориальной зоны)	Основные виды РИ (Код вида РИ)	Условно разрешенные виды использования (Код вида РИ)	Вспомогательные виды РИ (Код вида РИ)
1	2	3	4	5
		<p>общего пользования (12.0) Улично-дорожная сеть (12.0.1) Благоустройство территории (12.0.2)</p>	<p>помещениях (5.1.2) Площадки для занятий спортом (5.1.3)</p>	
1.2	Зона застройки индивидуальными жилыми домами (Жин)	<p>Для индивидуального жилищного строительства (2.1) Для ведения личного подсобного хозяйства (приусадебный земельный участок) (2.2) Блокированная жилая застройка (2.3)</p>	<p>Коммунальное обслуживание (3.1) Предоставление коммунальных услуг (3.1.1) Использование лесов (10.0)</p>	Не устанавливается
1.3	Зона застройки малоэтажными жилыми домами в границах земель населенных пунктов (нЖмл)	<p>Малоэтажная многоквартирная жилая застройка (2.1.1) Блокированная жилая застройка (2.3) Здравоохранение (3.4) Амбулаторно-поликлиническое обслуживание (3.4.1) Дошкольное, начальное и среднее общее образование (3.5.1) Культурное развитие (3.6) Объекты культурно-досуговой деятельности (3.6.1) Земельные участки (территории) общего пользования (12.0) Улично-дорожная сеть (12.0.1) Благоустройство территории (12.0.2)</p>	<p>Для индивидуального жилищного строительства (2.1) Среднеэтажная жилая застройка (2.5) Хранение автотранспорта (2.7.1) Коммунальное обслуживание (3.1) Предоставление коммунальных услуг (3.1.1) Социальное обслуживание (3.2) Бытовое обслуживание (3.3) Религиозное использование (3.7) Амбулаторное ветеринарное обслуживание (3.10.1) Деловое управление (4.1) Рынки (4.3) Магазины (4.4) Общественное питание (4.6) Обеспечение занятий спортом в помещениях (5.1.2) Площадки для занятий спортом</p>	Служебные гаражи (4.9)

№ п.	Наименование территориальной зоны (код территориальной зоны)	Основные виды РИ (Код вида РИ)	Условно разрешенные виды использования (Код вида РИ)	Вспомогательные виды РИ (Код вида РИ)
1	2	3	4	5
			(5.1.3)	
1.4	Зона застройки среднеэтажными жилыми домами блокированной застройки и многоквартирными домами в границах земель населенных пунктов (нЖс)	Блокированная жилая застройка (2.3) Среднеэтажная жилая застройка (2.5) Здравоохранение (3.4) Амбулаторно-поликлиническое обслуживание (3.4.1) Дошкольное, начальное и среднее общее образование (3.5.1) Культурное развитие (3.6) Объекты культурно-досуговой деятельности (3.6.1) Земельные участки (территории) общего пользования (12.0) Улично-дорожная сеть (12.0.1) Благоустройство территории (12.0.2)	Малоэтажная многоквартирная жилая застройка (2.1.1) Многоэтажная жилая застройка (высотная застройка) (2.6) Хранение автотранспорта (2.7.1) Коммунальное обслуживание (3.1) Предоставление коммунальных услуг (3.1.1) Социальное обслуживание (3.2) Бытовое обслуживание (3.3) Религиозное использование (3.7) Амбулаторное ветеринарное обслуживание (3.10.1) Деловое управление (4.1) Рынки (4.3) Магазины (4.4) Общественное питание (4.6) Обеспечение занятий спортом в помещениях (5.1.2) Площадки для занятий спортом (5.1.3)	Служебные гаражи (4.9)
2	Общественно-деловые зоны			
2.1	Многофункциональная общественно-деловая зона в границах земель населенных пунктов (нОм)	Малоэтажная многоквартирная жилая застройка (2.1.1) Среднеэтажная жилая застройка (2.5) Многоэтажная жилая застройка (высотная застройка) (2.6) Общественное использование	Хранение автотранспорта (2.7.1) Спорт (5.1) Обеспечение спортивно-зрелищных мероприятий (5.1.1) Обеспечение занятий спортом в помещениях (5.1.2) Площадки для занятий спортом	Не устанавливается

№ п.	Наименование территориальной зоны (код территориальной зоны)	Основные виды РИ (Код вида РИ)	Условно разрешенные виды использования (Код вида РИ)	Вспомогательные виды РИ (Код вида РИ)
1	2	3	4	5
		<p>объектов капитального строительства (3.0) Коммунальное обслуживание (3.1) Предоставление коммунальных услуг (3.1.1) Административные здания организаций, обеспечивающих предоставление коммунальных услуг (3.1.2) Социальное обслуживание (3.2) Дома социального обслуживания (3.2.1) Оказание социальной помощи населению (3.2.2) Оказание услуг связи (3.2.3) Общежития (3.2.4) Бытовое обслуживание (3.3) Здравоохранение (3.4) Амбулаторно-поликлиническое обслуживание (3.4.1) Стационарное медицинское обслуживание (3.4.2) Медицинские организации особого назначения (3.4.3) Образование и просвещение (3.5) Дошкольное, начальное и среднее общее образование (3.5.1) Среднее и высшее профессиональное образование (3.5.2)</p>	<p>(5.1.3) Оборудованные площадки для занятий спортом (5.1.4) Трубопроводный транспорт (7.5)</p>	

№ п.	Наименование территориальной зоны (код территориальной зоны)	Основные виды РИ (Код вида РИ)	Условно разрешенные виды использования (Код вида РИ)	Вспомогательные виды РИ (Код вида РИ)
1	2	3	4	5
		Культурное развитие (3.6) Объекты культурно-досуговой деятельности (3.6.1) Парки культуры и отдыха (3.6.2) Цирки и зверинцы (3.6.3) Религиозное использование (3.7) Осуществление религиозных обрядов (3.7.1) Религиозное управление и образование (3.7.2) Общественное управление (3.8) Государственное управление (3.8.1) Представительская деятельность (3.8.2) Обеспечение научной деятельности (3.9) Обеспечение деятельности в области гидрометеорологии и смежных с ней областях (3.9.1) Проведение научных исследований (3.9.2) Проведение научных испытаний (3.9.3) Ветеринарное обслуживание (3.10) Амбулаторное ветеринарное обслуживание (3.10.1) Приюты для животных (3.10.2) Предпринимательство (4.0) Деловое управление (4.1) Объекты торговли (торговые		

№ п.	Наименование территориальной зоны (код территориальной зоны)	Основные виды РИ (Код вида РИ)	Условно разрешенные виды использования (Код вида РИ)	Вспомогательные виды РИ (Код вида РИ)
1	2	3	4	5
		центры, торгово-развлекательные центры (комплексы) (4.2) Рынки (4.3) Магазины (4.4) Банковская и страховая деятельность (4.5) Общественное питание (4.6) Гостиничное обслуживание (4.7) Развлечения (4.8) Развлекательные мероприятия (4.8.1) Проведение азартных игр (4.8.2) Проведение азартных игр в игорных зонах (4.8.3) Служебные гаражи (4.9) Объекты дорожного сервиса (4.9.1) Заправка транспортных средств (4.9.1.1) Обеспечение дорожного отдыха (4.9.1.2) Автомобильные мойки (4.9.1.3) Ремонт автомобилей (4.9.1.4) Выставочно-ярмарочная деятельность (4.10) Земельные участки (территории) общего пользования (12.0) Улично-дорожная сеть (12.0.1) Благоустройство территории (12.0.2)		
2.2	Зона объектов торговли в границах земель	Объекты торговли (торговые центры, торгово-развлекательные	Не устанавливается	Предоставление коммунальных услуг

№ п.	Наименование территориальной зоны (код территориальной зоны)	Основные виды РИ (Код вида РИ)	Условно разрешенные виды использования (Код вида РИ)	Вспомогательные виды РИ (Код вида РИ)
1	2	3	4	5
	населенных пунктов (нОмТ)	центры (комплексы) (4.2) Магазины (4.4) Земельные участки (территории) общего пользования (12.0) Улично-дорожная сеть (12.0.1) Благоустройство территории (12.0.2)		(3.1.1) Общественное питание (4.6) Служебные гаражи (4.9)
2.3	Зона объектов торговли (ОмТ)	Объекты торговли (торговые центры, торгово-развлекательные центры (комплексы) (4.2) Магазины (4.4)	Использование лесов (10.0)	Предоставление коммунальных услуг (3.1.1) Общественное питание (4.6) Служебные гаражи (4.9)
2.4	Зона объектов общественного питания в границах земель населенных пунктов (нОмОп)	Общественное питание (4.6) Земельные участки (территории) общего пользования (12.0) Улично-дорожная сеть (12.0.1) Благоустройство территории (12.0.2)	Не устанавливается	Предоставление коммунальных услуг (3.1.1) Магазины (4.4) Служебные гаражи (4.9)
2.5	Зона объектов коммунально-бытового назначения (ОмКБ)	Хранение автотранспорта (2.7.1) Предоставление коммунальных услуг (3.1.1) Административные здания организаций, обеспечивающих предоставление коммунальных услуг (3.1.2) Бытовое обслуживание (3.3) Здравоохранение (3.4) Амбулаторно-поликлиническое обслуживание (3.4.1) Стационарное медицинское обслуживание (3.4.2)	Оказание услуг связи (3.2.3) Магазины (4.4) Склад (6.9) Складские площадки (6.9.1) Использование лесов (10.0)	Служебные гаражи (4.9)

№ п.	Наименование территориальной зоны (код территориальной зоны)	Основные виды РИ (Код вида РИ)	Условно разрешенные виды использования (Код вида РИ)	Вспомогательные виды РИ (Код вида РИ)
1	2	3	4	5
		Медицинские организации особого назначения (3.4.3) Земельные участки (территории) общего пользования (12.0) Улично-дорожная сеть (12.0.1) Благоустройство территории (12.0.2)		
2.6	Зона специализированной общественной застройки в границах земель населенных пунктов (нОс)	Хранение автотранспорта (2.7.1) Коммунальное обслуживание (3.1) Предоставление коммунальных услуг (3.1.1) Административные здания организаций, обеспечивающих предоставление коммунальных услуг (3.1.2) Социальное обслуживание (3.2) Дома социального обслуживания (3.2.1) Оказание социальной помощи населению (3.2.2) Оказание услуг связи (3.2.3) Общежития (3.2.4) Бытовое обслуживание (3.3) Здравоохранение (3.4) Амбулаторно-поликлиническое обслуживание (3.4.1) Стационарное медицинское обслуживание (3.4.2) Медицинские организации особого назначения (3.4.3) Образование и просвещение (3.5)	Амбулаторное ветеринарное обслуживание (3.10.1) Приюты для животных (3.10.2) Обеспечение спортивно-зрелищных мероприятий (5.1.1) Обеспечение занятий спортом в помещениях (5.1.2) Площадки для занятий спортом (5.1.3) Оборудованные площадки для занятий спортом (5.1.4) Склад (6.9) Складские площадки (6.9.1)	Не устанавливается

№ п.	Наименование территориальной зоны (код территориальной зоны)	Основные виды РИ (Код вида РИ)	Условно разрешенные виды использования (Код вида РИ)	Вспомогательные виды РИ (Код вида РИ)
1	2	3	4	5
		Дошкольное, начальное и среднее общее образование (3.5.1) Среднее и высшее профессиональное образование (3.5.2) Культурное развитие (3.6) Объекты культурно-досуговой деятельности (3.6.1) Парки культуры и отдыха (3.6.2) Цирки и зверинцы (3.6.3) Религиозное использование (3.7) Осуществление религиозных обрядов (3.7.1) Религиозное управление и образование (3.7.2) Общественное управление (3.8) Государственное управление (3.8.1) Представительская деятельность (3.8.2) Обеспечение научной деятельности (3.9) Обеспечение деятельности в области гидрометеорологии и смежных с ней областях (3.9.1) Проведение научных исследований (3.9.2) Проведение научных испытаний (3.9.3) Предпринимательство (4.0) Деловое управление (4.1)		

№ п.	Наименование территориальной зоны (код территориальной зоны)	Основные виды РИ (Код вида РИ)	Условно разрешенные виды использования (Код вида РИ)	Вспомогательные виды РИ (Код вида РИ)
1	2	3	4	5
		<p>Объекты торговли (торговые центры, торгово-развлекательные центры (комплексы) (4.2) Рынки (4.3) Магазины (4.4) Банковская и страховая деятельность (4.5) Общественное питание (4.6) Гостиничное обслуживание (4.7) Развлечения (4.8) Развлекательные мероприятия (4.8.1) Проведение азартных игр (4.8.2) Проведение азартных игр в игорных зонах (4.8.3) Служебные гаражи (4.9) Объекты дорожного сервиса (4.9.1) Заправка транспортных средств (4.9.1.1) Обеспечение дорожного отдыха (4.9.1.2) Автомобильные мойки (4.9.1.3) Ремонт автомобилей (4.9.1.4) Выставочно-ярмарочная деятельность (4.10) Земельные участки (территории) общего пользования (12.0) Улично-дорожная сеть (12.0.1) Благоустройство территории (12.0.2)</p>		
2.7	Зона дошкольных	Дошкольное, начальное и среднее	Не устанавливается	Не устанавливается

№ п.	Наименование территориальной зоны (код территориальной зоны)	Основные виды РИ (Код вида РИ)	Условно разрешенные виды использования (Код вида РИ)	Вспомогательные виды РИ (Код вида РИ)
1	2	3	4	5
	образовательных организаций (ОсДс)	общее образование (3.5.1) Земельные участки (территории) общего пользования (12.0) Улично-дорожная сеть (12.0.1) Благоустройство территории (12.0.2)		
2.8	Зона общеобразовательных организаций (ОсШк)	Дошкольное, начальное и среднее общее образование (3.5.1) Земельные участки (территории) общего пользования (12.0) Улично-дорожная сеть (12.0.1) Благоустройство территории (12.0.2)	Не устанавливается	Не устанавливается
2.9	Зона объектов культуры и искусства (ОсКи)	Культурное развитие (3.6) Объекты культурно-досуговой деятельности (3.6.1) Парки культуры и отдыха (3.6.2) Цирки и зверинцы (3.6.3) Земельные участки (территории) общего пользования (12.0) Улично-дорожная сеть (12.0.1) Благоустройство территории (12.0.2)	Образование и просвещение (3.5)	Предоставление коммунальных услуг (3.1.1) Служебные гаражи (4.9)
2.10	Зона объектов здравоохранения (ОсЗ)	Здравоохранение (3.4) Амбулаторно-поликлиническое обслуживание (3.4.1) Стационарное медицинское обслуживание (3.4.2) Медицинские организации особого назначения (3.4.3) Земельные участки (территории) общего пользования (12.0) Улично-дорожная сеть (12.0.1)	Санаторная деятельность (9.2.1)	Предоставление коммунальных услуг (3.1.1) Дома социального обслуживания (3.2.1) Оказание социальной помощи населению (3.2.2) Бытовое обслуживание (3.3) Осуществление

№ п.	Наименование территориальной зоны (код территориальной зоны)	Основные виды РИ (Код вида РИ)	Условно разрешенные виды использования (Код вида РИ)	Вспомогательные виды РИ (Код вида РИ)
1	2	3	4	5
		Благоустройство территории (12.0.2)		религиозных обрядов (3.7.1) Магазины (4.4) Общественное питание (4.6) Служебные гаражи (4.9)
2.11	Зона объектов физической культуры и массового спорта (ОсФС)	Обеспечение спортивно-зрелищных мероприятий (5.1.1) Обеспечение занятий спортом в помещениях (5.1.2) Площадки для занятий спортом (5.1.3) Оборудованные площадки для занятий спортом (5.1.4) Земельные участки (территории) общего пользования (12.0) Улично-дорожная сеть (12.0.1) Благоустройство территории (12.0.2)	Не устанавливается	Предоставление коммунальных услуг (3.1.1) Бытовое обслуживание (3.3) Магазины (4.4) Общественное питание (4.6) Служебные гаражи (4.9)
2.12	Зона культовых зданий и сооружений (ОсР)	Религиозное использование (3.7) Осуществление религиозных обрядов (3.7.1) Религиозное управление и образование (3.7.2) Земельные участки (территории) общего пользования (12.0) Улично-дорожная сеть (12.0.1) Благоустройство территории (12.0.2)	Не устанавливается	Предоставление коммунальных услуг (3.1.1) Магазины (4.4) Общественное питание (4.6) Служебные гаражи (4.9)
3	Производственные зоны, зоны инженерной и транспортной инфраструктур			
3.1	Производственная зона в границах земель	Производственная деятельность (6.0)	Хранение и переработка сельскохозяйственной продукции	Предоставление коммунальных услуг

№ п.	Наименование территориальной зоны (код территориальной зоны)	Основные виды РИ (Код вида РИ)	Условно разрешенные виды использования (Код вида РИ)	Вспомогательные виды РИ (Код вида РИ)
1	2	3	4	5
	населенных пунктов (нП)	Недропользование (6.1) Тяжелая промышленность (6.2) Автомобилестроительная промышленность (6.2.1) Легкая промышленность (6.3) Фармацевтическая промышленность (6.3.1) Пищевая промышленность (6.4) Нефтехимическая промышленность (6.5) Строительная промышленность (6.6) Энергетика (6.7) Атомная энергетика (6.7.1) Связь (6.8) Склад (6.9) Складские площадки (6.9.1) Обеспечение космической деятельности (6.10) Целлюлозно-бумажная промышленность (6.11) Научно-производственная деятельность (6.12) Земельные участки (территории) общего пользования (12.0) Улично-дорожная сеть (12.0.1) Благоустройство территории (12.0.2)	(1.15) Общежития (3.2.4) Здравоохранение (3.4) Амбулаторно-поликлиническое обслуживание (3.4.1) Стационарное медицинское обслуживание (3.4.2) Медицинские организации особого назначения (3.4.3) Железнодорожные пути (7.1.1) Размещение автомобильных дорог (7.2.1)	(3.1.1) Проведение научных исследований (3.9.2) Проведение научных испытаний (3.9.3) Служебные гаражи (4.9) Трубопроводный транспорт (7.5)
3.2	Производственная зона (П)	Производственная деятельность (6.0) Недропользование (6.1) Тяжелая промышленность (6.2)	Хранение и переработка сельскохозяйственной продукции (1.15) Размещение гаражей для	Предоставление коммунальных услуг (3.1.1) Проведение научных

№ п.	Наименование территориальной зоны (код территориальной зоны)	Основные виды РИ (Код вида РИ)	Условно разрешенные виды использования (Код вида РИ)	Вспомогательные виды РИ (Код вида РИ)
1	2	3	4	5
		Автомобилестроительная промышленность (6.2.1) Легкая промышленность (6.3) Фармацевтическая промышленность (6.3.1) Пищевая промышленность (6.4) Нефтехимическая промышленность (6.5) Строительная промышленность (6.6) Энергетика (6.7) Атомная энергетика (6.7.1) Связь (6.8) Склад (6.9) Складские площадки (6.9.1) Обеспечение космической деятельности (6.10) Целлюлозно-бумажная промышленность (6.11) Научно-производственная деятельность (6.12)	собственных нужд (2.7.2) Здравоохранение (3.4) Амбулаторно-поликлиническое обслуживание (3.4.1) Стационарное медицинское обслуживание (3.4.2) Медицинские организации особого назначения (3.4.3) Железнодорожные пути (7.1.1) Размещение автомобильных дорог (7.2.1) Использование лесов (10.0)	исследований (3.9.2) Проведение научных испытаний (3.9.3) Служебные гаражи (4.9) Трубопроводный транспорт (7.5) Благоустройство территории (12.0.2)
3.3	Коммунально-складская зона (К)	Коммунальное обслуживание (3.1) Предоставление коммунальных услуг (3.1.1) Административные здания организаций, обеспечивающих предоставление коммунальных услуг (3.1.2) Бытовое обслуживание (3.3) Выставочно-ярмарочная	Здравоохранение (3.4) Амбулаторно-поликлиническое обслуживание (3.4.1) Стационарное медицинское обслуживание (3.4.2) Медицинские организации особого назначения (3.4.3) Недропользование (6.1) Тяжелая промышленность (6.2)	Служебные гаражи (4.9) Объекты дорожного сервиса (4.9.1) Железнодорожные пути (7.1.1) Размещение автомобильных дорог (7.2.1) Трубопроводный

№ п.	Наименование территориальной зоны (код территориальной зоны)	Основные виды РИ (Код вида РИ)	Условно разрешенные виды использования (Код вида РИ)	Вспомогательные виды РИ (Код вида РИ)
1	2	3	4	5
		деятельность (4.10) Склад (6.9) Складские площадки (6.9.1)	Автомобилестроительная промышленность (6.2.1) Легкая промышленность (6.3) Фармацевтическая промышленность (6.3.1) Пищевая промышленность (6.4) Нефтехимическая промышленность (6.5) Строительная промышленность (6.6) Энергетика (6.7) Атомная энергетика (6.7.1) Связь (6.8) Обеспечение космической деятельности (6.10) Целлюлозно-бумажная промышленность (6.11) Научно-производственная деятельность (6.12) Использование лесов (10.0)	транспорт (7.5) Благоустройство территории (12.0.2)
3.4	Коммунально-складская зона в границах земель населенных пунктов (нК)	Коммунальное обслуживание (3.1) Предоставление коммунальных услуг (3.1.1) Административные здания организаций, обеспечивающих предоставление коммунальных услуг (3.1.2) Общежития (3.2.4) Бытовое обслуживание (3.3) Выставочно-ярмарочная	Здравоохранение (3.4) Амбулаторно-поликлиническое обслуживание (3.4.1) Стационарное медицинское обслуживание (3.4.2) Медицинские организации особого назначения (3.4.3) Недропользование (6.1) Тяжелая промышленность (6.2) Автомобилестроительная	Деловое управление (4.1) Магазины (4.4) Банковская и страховая деятельность (4.5) Общественное питание (4.6) Служебные гаражи (4.9) Объекты дорожного сервиса (4.9.1) Железнодорожные пути

№ п.	Наименование территориальной зоны (код территориальной зоны)	Основные виды РИ (Код вида РИ)	Условно разрешенные виды использования (Код вида РИ)	Вспомогательные виды РИ (Код вида РИ)
1	2	3	4	5
		деятельность (4.10) Склад (6.9) Складские площадки (6.9.1) Земельные участки (территории) общего пользования (12.0) Улично-дорожная сеть (12.0.1) Благоустройство территории (12.0.2)	промышленность (6.2.1) Легкая промышленность (6.3) Фармацевтическая промышленность (6.3.1) Пищевая промышленность (6.4) Нефтехимическая промышленность (6.5) Строительная промышленность (6.6) Энергетика (6.7) Атомная энергетика (6.7.1) Связь (6.8) Обеспечение космической деятельности (6.10) Целлюлозно-бумажная промышленность (6.11) Научно-производственная деятельность (6.12)	(7.1.1) Размещение автомобильных дорог (7.2.1) Трубопроводный транспорт (7.5)
3.5	Зона инженерной инфраструктуры (И)	Коммунальное обслуживание (3.1) Предоставление коммунальных услуг (3.1.1) Административные здания организаций, обеспечивающих предоставление коммунальных услуг (3.1.2) Трубопроводный транспорт (7.5)	Здравоохранение (3.4) Амбулаторно-поликлиническое обслуживание (3.4.1) Стационарное медицинское обслуживание (3.4.2) Медицинские организации особого назначения (3.4.3) Связь (6.8) Использование лесов (10.0)	Служебные гаражи (4.9) Объекты дорожного сервиса (4.9.1) Заправка транспортных средств (4.9.1.1) Автомобильные мойки (4.9.1.3) Ремонт автомобилей (4.9.1.4) Железнодорожные пути (7.1.1) Размещение

№ п.	Наименование территориальной зоны (код территориальной зоны)	Основные виды РИ (Код вида РИ)	Условно разрешенные виды использования (Код вида РИ)	Вспомогательные виды РИ (Код вида РИ)
1	2	3	4	5
				автомобильных дорог (7.2.1) Благоустройство территории (12.0.2)
3.6	Зона инженерной инфраструктуры в границах земель населенных пунктов (НИ)	Коммунальное обслуживание (3.1) Предоставление коммунальных услуг (3.1.1) Административные здания организаций, обеспечивающих предоставление коммунальных услуг (3.1.2) Трубопроводный транспорт (7.5) Земельные участки (территории) общего пользования (12.0) Улично-дорожная сеть (12.0.1) Благоустройство территории (12.0.2)	Общежития (3.2.4) Здравоохранение (3.4) Амбулаторно-поликлиническое обслуживание (3.4.1) Стационарное медицинское обслуживание (3.4.2) Медицинские организации особого назначения (3.4.3) Связь (6.8)	Служебные гаражи (4.9) Объекты дорожного сервиса (4.9.1) Заправка транспортных средств (4.9.1.1) Автомобильные мойки (4.9.1.3) Ремонт автомобилей (4.9.1.4) Железнодорожные пути (7.1.1) Размещение автомобильных дорог (7.2.1)
3.7	Зона объектов коммунального обслуживания (ИК)	Коммунальное обслуживание (3.1) Предоставление коммунальных услуг (3.1.1) Административные здания организаций, обеспечивающих предоставление коммунальных услуг (3.1.2)	Здравоохранение (3.4) Амбулаторно-поликлиническое обслуживание (3.4.1) Стационарное медицинское обслуживание (3.4.2) Медицинские организации особого назначения (3.4.3) Использование лесов (10.0)	Служебные гаражи (4.9) Связь (6.8) Железнодорожные пути (7.1.1) Размещение автомобильных дорог (7.2.1) Благоустройство территории (12.0.2)
3.8	Зона объектов коммунального обслуживания в границах	Коммунальное обслуживание (3.1) Предоставление коммунальных услуг (3.1.1)	Общежития (3.2.4) Здравоохранение (3.4) Амбулаторно-поликлиническое	Служебные гаражи (4.9) Связь (6.8) Железнодорожные пути

№ п.	Наименование территориальной зоны (код территориальной зоны)	Основные виды РИ (Код вида РИ)	Условно разрешенные виды использования (Код вида РИ)	Вспомогательные виды РИ (Код вида РИ)
1	2	3	4	5
	земель населенных пунктов (НИК)	Административные здания организаций, обеспечивающих предоставление коммунальных услуг (3.1.2) Земельные участки (территории) общего пользования (12.0) Улично-дорожная сеть (12.0.1) Благоустройство территории (12.0.2)	обслуживание (3.4.1) Стационарное медицинское обслуживание (3.4.2) Медицинские организации особого назначения (3.4.3)	(7.1.1) Размещение автомобильных дорог (7.2.1)
3.9	Зона объектов связи в границах земель населенных пунктов (НИС)	Связь (6.8) Земельные участки (территории) общего пользования (12.0) Улично-дорожная сеть (12.0.1) Благоустройство территории (12.0.2)	Общежития (3.2.4) Здравоохранение (3.4) Амбулаторно-поликлиническое обслуживание (3.4.1) Стационарное медицинское обслуживание (3.4.2) Медицинские организации особого назначения (3.4.3)	Предоставление коммунальных услуг (3.1.1) Служебные гаражи (4.9)
3.10	Зона объектов железнодорожного транспорта (ТЖ)	Железнодорожный транспорт (7.1) Железнодорожные пути (7.1.1) Обслуживание железнодорожных перевозок (7.1.2) Трубопроводный транспорт (7.5)	Здравоохранение (3.4) Амбулаторно-поликлиническое обслуживание (3.4.1) Стационарное медицинское обслуживание (3.4.2) Медицинские организации особого назначения (3.4.3) Размещение автомобильных дорог (7.2.1) Обслуживание перевозок пассажиров (7.2.2) Стоянки транспорта общего пользования (7.2.3) Использование лесов (10.0)	Предоставление коммунальных услуг (3.1.1) Служебные гаражи (4.9) Связь (6.8) Благоустройство территории (12.0.2)

№ п.	Наименование территориальной зоны (код территориальной зоны)	Основные виды РИ (Код вида РИ)	Условно разрешенные виды использования (Код вида РИ)	Вспомогательные виды РИ (Код вида РИ)
1	2	3	4	5
3.11	Зона объектов автомобильного транспорта (ТА)	Служебные гаражи (4.9) Объекты дорожного сервиса (4.9.1) Заправка транспортных средств (4.9.1.1) Обеспечение дорожного отдыха (4.9.1.2) Автомобильные мойки (4.9.1.3) Ремонт автомобилей (4.9.1.4) Автомобильный транспорт (7.2) Размещение автомобильных дорог (7.2.1) Обслуживание перевозок пассажиров (7.2.2) Стоянки транспорта общего пользования (7.2.3) Трубопроводный транспорт (7.5)	Здравоохранение (3.4) Амбулаторно-поликлиническое обслуживание (3.4.1) Стационарное медицинское обслуживание (3.4.2) Медицинские организации особого назначения (3.4.3) Железнодорожные пути (7.1.1) Использование лесов (10.0)	Предоставление коммунальных услуг (3.1.1) Связь (6.8) Благоустройство территории (12.0.2)
3.12	Зона объектов автомобильного транспорта в границах земель населенных пунктов (нТА)	Служебные гаражи (4.9) Объекты дорожного сервиса (4.9.1) Заправка транспортных средств (4.9.1.1) Обеспечение дорожного отдыха (4.9.1.2) Автомобильные мойки (4.9.1.3) Ремонт автомобилей (4.9.1.4) Автомобильный транспорт (7.2) Размещение автомобильных дорог (7.2.1) Обслуживание перевозок пассажиров (7.2.2) Стоянки транспорта общего	Хранение автотранспорта (2.7.1) Общежития (3.2.4) Здравоохранение (3.4) Амбулаторно-поликлиническое обслуживание (3.4.1) Стационарное медицинское обслуживание (3.4.2) Медицинские организации особого назначения (3.4.3) Гостиничное обслуживание (4.7) Железнодорожные пути (7.1.1) Обслуживание железнодорожных перевозок (7.1.2)	Предоставление коммунальных услуг (3.1.1) Деловое управление (4.1) Связь (6.8)

№ п.	Наименование территориальной зоны (код территориальной зоны)	Основные виды РИ (Код вида РИ)	Условно разрешенные виды использования (Код вида РИ)	Вспомогательные виды РИ (Код вида РИ)
1	2	3	4	5
		пользования (7.2.3) Трубопроводный транспорт (7.5) Земельные участки (территории) общего пользования (12.0) Улично-дорожная сеть (12.0.1) Благоустройство территории (12.0.2)		
3.13	Зона объектов трубопроводного транспорта (ТТ)	Трубопроводный транспорт (7.5)	Использование лесов (10.0)	Предоставление коммунальных услуг (3.1.1) Служебные гаражи (4.9) Связь (6.8) Железнодорожные пути (7.1.1) Размещение автомобильных дорог (7.2.1) Благоустройство территории (12.0.2)
3.14	Зона объектов трубопроводного транспорта в границах земель населенных пунктов (нТТ)	Трубопроводный транспорт (7.5) Земельные участки (территории) общего пользования (12.0) Улично-дорожная сеть (12.0.1) Благоустройство территории (12.0.2)	Не устанавливается	Предоставление коммунальных услуг (3.1.1) Деловое управление (4.1) Служебные гаражи (4.9) Связь (6.8) Железнодорожные пути (7.1.1) Размещение автомобильных дорог (7.2.1)
3.15	Зона уличной и дорожной	Размещение автомобильных дорог	Хранение автотранспорта (2.7.1)	Коммунальное

№ п.	Наименование территориальной зоны (код территориальной зоны)	Основные виды РИ (Код вида РИ)	Условно разрешенные виды использования (Код вида РИ)	Вспомогательные виды РИ (Код вида РИ)
1	2	3	4	5
	сети (УДС)	(7.2.1) Обслуживание перевозок пассажиров (7.2.2) Стоянки транспорта общего пользования (7.2.3) Трубопроводный транспорт (7.5) Внеуличный транспорт (7.6) Земельные участки (территории) общего пользования (12.0) Улично-дорожная сеть (12.0.1) Благоустройство территории (12.0.2)		обслуживание (3.1)
4	Зоны сельскохозяйственного использования			
4.1	Зона сельскохозяйственного использования (Си)	Сельскохозяйственное использование (1.0) Растениеводство (1.1) Выращивание зерновых и иных сельскохозяйственных культур (1.2) Овощеводство (1.3) Выращивание тонирующих, лекарственных, цветочных культур (1.4) Садоводство (1.5) Выращивание льна и конопли (1.6) Животноводство (1.7) Скотоводство (1.8) Звероводство (1.9) Птицеводство (1.10) Свиноводство (1.11) Пчеловодство (1.12) Рыбоводство (1.13)	Водные объекты (11.0) Специальное пользование водными объектами (11.2) Гидротехнические сооружения (11.3) Использование лесов (10.0)	Не устанавливается

№ п.	Наименование территориальной зоны (код территориальной зоны)	Основные виды РИ (Код вида РИ)	Условно разрешенные виды использования (Код вида РИ)	Вспомогательные виды РИ (Код вида РИ)
1	2	3	4	5
		Научное обеспечение сельского хозяйства (1.14) Хранение и переработка сельскохозяйственной продукции (1.15) Ведение личного подсобного хозяйства на полевых участках (1.16) Питомники (1.17) Обеспечение сельскохозяйственного производства (1.18) Сенокошение (1.19) Выпас сельскохозяйственных животных (1.20)		
4.2	Зона сельскохозяйственного использования в границах земель населенных пунктов (нСи)	Скотоводство (1.8) Звероводство (1.9) Птицеводство (1.10) Свиноводство (1.11) Рыбоводство (1.13) Научное обеспечение сельского хозяйства (1.14) Хранение и переработка сельскохозяйственной продукции (1.15) Обеспечение сельскохозяйственного производства (1.18) Земельные участки (территории) общего пользования (12.0) Улично-дорожная сеть (12.0.1) Благоустройство территории (12.0.2)	Здравоохранение (3.4) Амбулаторно-поликлиническое обслуживание (3.4.1) Стационарное медицинское обслуживание (3.4.2) Медицинские организации особого назначения (3.4.3)	Не устанавливается

№ п.	Наименование территориальной зоны (код территориальной зоны)	Основные виды РИ (Код вида РИ)	Условно разрешенные виды использования (Код вида РИ)	Вспомогательные виды РИ (Код вида РИ)
1	2	3	4	5
4.3	Зона сельскохозяйственных угодий (Су)	Растениеводство (1.1) Выращивание зерновых и иных сельскохозяйственных культур (1.2) Овощеводство (1.3) Выращивание тонизирующих, лекарственных, цветочных культур (1.4) Садоводство (1.5) Выращивание льна и конопли (1.6) Сенокошение (1.19) Выпас сельскохозяйственных животных (1.20)	Водные объекты (11.0) Специальное пользование водными объектами (11.2) Гидротехнические сооружения (11.3) Использование лесов (10.0)	Не устанавливается
4.4	Зона ведения личного подсобного хозяйства на полевых участках (СиЛх)	Ведение личного подсобного хозяйства на полевых участках (1.16)	Использование лесов (10.0)	Не устанавливается
4.5	Зона животноводства (Сж)	Животноводство (1.7) Скотоводство (1.8) Звероводство (1.9) Птицеводство (1.10) Свиноводство (1.11) Сенокошение (1.19) Выпас сельскохозяйственных животных (1.20)	Использование лесов (10.0)	Хранение и переработка сельскохозяйственной продукции (1.15) Обеспечение сельскохозяйственного производства (1.18) Благоустройство территории (12.0.2)
4.6	Зона животноводства в границах земель населенных пунктов (нСж)	Скотоводство (1.8) Звероводство (1.9) Птицеводство (1.10) Свиноводство (1.11) Земельные участки (территории) общего пользования (12.0) Улично-дорожная сеть (12.0.1)	Не устанавливается	Хранение и переработка сельскохозяйственной продукции (1.15) Обеспечение сельскохозяйственного производства (1.18)

№ п.	Наименование территориальной зоны (код территориальной зоны)	Основные виды РИ (Код вида РИ)	Условно разрешенные виды использования (Код вида РИ)	Вспомогательные виды РИ (Код вида РИ)
1	2	3	4	5
		Благоустройство территории (12.0.2)		
4.7	Зона ведения садового хозяйства (Ссх)	Земельные участки общего назначения (13.0) Ведение садоводства (13.2)	Использование лесов (10.0)	Не устанавливается
4.8	Зона ведения садового хозяйства в границах земель населенных пунктов (нСсх)	Земельные участки общего назначения (13.0) Ведение садоводства (13.2)	Здравоохранение (3.4) Амбулаторно-поликлиническое обслуживание (3.4.1) Стационарное медицинское обслуживание (3.4.2) Медицинские организации особого назначения (3.4.3) Магазины (4.4)	Служебные гаражи (4.9)
4.9	Производственная зона сельскохозяйственных предприятий (СиПп)	Хранение и переработка сельскохозяйственной продукции (1.15) Обеспечение сельскохозяйственного производства (1.18)	Здравоохранение (3.4) Амбулаторно-поликлиническое обслуживание (3.4.1) Стационарное медицинское обслуживание (3.4.2) Медицинские организации особого назначения (3.4.3) Размещение автомобильных дорог (7.2.1) Использование лесов (10.0)	Предоставление коммунальных услуг (3.1.1) Служебные гаражи (4.9) Благоустройство территории (12.0.2)
4.10	Производственная зона сельскохозяйственных предприятий в границах земель населенных пунктов (нСиПп)	Хранение и переработка сельскохозяйственной продукции (1.15) Обеспечение сельскохозяйственного производства (1.18) Земельные участки (территории) общего пользования (12.0) Улично-дорожная сеть (12.0.1)	Здравоохранение (3.4) Амбулаторно-поликлиническое обслуживание (3.4.1) Стационарное медицинское обслуживание (3.4.2) Медицинские организации особого назначения (3.4.3) Амбулаторное ветеринарное	Предоставление коммунальных услуг (3.1.1) Служебные гаражи (4.9)

№ п.	Наименование территориальной зоны (код территориальной зоны)	Основные виды РИ (Код вида РИ)	Условно разрешенные виды использования (Код вида РИ)	Вспомогательные виды РИ (Код вида РИ)
1	2	3	4	5
		Благоустройство территории (12.0.2)	обслуживание (3.10.1) Приюты для животных (3.10.2) Размещение автомобильных дорог (7.2.1)	
4.11	Зона ведения крестьянского фермерского хозяйства (СиКфх)	Растениеводство (1.1) Выращивание зерновых и иных сельскохозяйственных культур (1.2) Овощеводство (1.3) Выращивание тонирующих, лекарственных, цветочных культур (1.4) Садоводство (1.5) Выращивание льна и конопли (1.6) Животноводство (1.7) Скотоводство (1.8) Звероводство (1.9) Птицеводство (1.10) Свиноводство (1.11) Пчеловодство (1.12) Рыбоводство (1.13) Хранение и переработка сельскохозяйственной продукции (1.15) Питомники (1.17) Обеспечение сельскохозяйственного производства (1.18) Сенокошение (1.19) Выпас сельскохозяйственных животных (1.20)	Размещение автомобильных дорог (7.2.1) Использование лесов (10.0) Водные объекты (11.0) Специальное пользование водными объектами (11.2) Гидротехнические сооружения (11.3)	Не устанавливается
4.12	Зона ведения	Растениеводство (1.1)	Здравоохранение (3.4)	Не устанавливается

№ п.	Наименование территориальной зоны (код территориальной зоны)	Основные виды РИ (Код вида РИ)	Условно разрешенные виды использования (Код вида РИ)	Вспомогательные виды РИ (Код вида РИ)
1	2	3	4	5
	крестьянского фермерского хозяйства в границах земель населенных пунктов (нСиКФх)	Выращивание зерновых и иных сельскохозяйственных культур (1.2) Овощеводство (1.3) Выращивание тонизирующих, лекарственных, цветочных культур (1.4) Садоводство (1.5) Выращивание льна и конопли (1.6) Животноводство (1.7) Скотоводство (1.8) Звероводство (1.9) Птицеводство (1.10) Свиноводство (1.11) Пчеловодство (1.12) Рыбоводство (1.13) Хранение и переработка сельскохозяйственной продукции (1.15) Питомники (1.17) Обеспечение сельскохозяйственного производства (1.18) Сенокошение (1.19) Выпас сельскохозяйственных животных (1.20) Земельные участки (территории) общего пользования (12.0) Улично-дорожная сеть (12.0.1) Благоустройство территории (12.0.2)	Амбулаторно-поликлиническое обслуживание (3.4.1) Стационарное медицинское обслуживание (3.4.2) Медицинские организации особого назначения (3.4.3) Размещение автомобильных дорог (7.2.1) Водные объекты (11.0) Специальное пользование водными объектами (11.2) Гидротехнические сооружения (11.3)	
5	Зоны рекреационного назначения			
5.1	Зона озелененных	Парки культуры и отдыха (3.6.2)	Размещение автомобильных дорог	Не устанавливается

№ п.	Наименование территориальной зоны (код территориальной зоны)	Основные виды РИ (Код вида РИ)	Условно разрешенные виды использования (Код вида РИ)	Вспомогательные виды РИ (Код вида РИ)
1	2	3	4	5
	территорий общего пользования (Ртоп)	Охрана природных территорий (9.1) Использование лесов (10.0) Резервные леса (10.4) Земельные участки (территории) общего пользования (12.0) Улично-дорожная сеть (12.0.1) Благоустройство территории (12.0.2)	(7.2.1)	
5.2	Зона озелененных территорий общего пользования в границах земель населенных пунктов (нРтоп)	Парки культуры и отдыха (3.6.2) Охрана природных территорий (9.1) Резервные леса (10.4) Земельные участки (территории) общего пользования (12.0) Улично-дорожная сеть (12.0.1) Благоустройство территории (12.0.2)	Здравоохранение (3.4) Амбулаторно-поликлиническое обслуживание (3.4.1) Стационарное медицинское обслуживание (3.4.2) Медицинские организации особого назначения (3.4.3) Размещение автомобильных дорог (7.2.1)	Не устанавливается
5.3	Зона объектов отдыха в границах земель населенных пунктов (нР)	Отдых (рекреация) (5.0) Спорт (5.1) Обеспечение спортивно-зрелищных мероприятий (5.1.1) Обеспечение занятий спортом в помещениях (5.1.2) Площадки для занятий спортом (5.1.3) Оборудованные площадки для занятий спортом (5.1.4) Водный спорт (5.1.5) Авиационный спорт (5.1.6) Спортивные базы (5.1.7) Природно-познавательный туризм	Общежития (3.2.4) Здравоохранение (3.4) Амбулаторно-поликлиническое обслуживание (3.4.1) Стационарное медицинское обслуживание (3.4.2) Медицинские организации особого назначения (3.4.3) Гостиничное обслуживание (4.7) Размещение автомобильных дорог (7.2.1) Трубопроводный транспорт (7.5)	Предоставление коммунальных услуг (3.1.1) Деловое управление (4.1) Магазины (4.4) Общественное питание (4.6) Служебные гаражи (4.9)

№ п.	Наименование территориальной зоны (код территориальной зоны)	Основные виды РИ (Код вида РИ)	Условно разрешенные виды использования (Код вида РИ)	Вспомогательные виды РИ (Код вида РИ)
1	2	3	4	5
		(5.2) Туристическое обслуживание (5.2.1) Охота и рыбалка (5.3) Причалы для маломерных судов (5.4) Поля для гольфа или конных прогулок (5.5) Земельные участки (территории) общего пользования (12.0) Улично-дорожная сеть (12.0.1) Благоустройство территории (12.0.2)		
5.4	Зона объектов спорта в границах земель населенных пунктов (нРс)	Обеспечение спортивно-зрелищных мероприятий (5.1.1) Обеспечение занятий спортом в помещениях (5.1.2) Площадки для занятий спортом (5.1.3) Оборудованные площадки для занятий спортом (5.1.4) Водный спорт (5.1.5) Авиационный спорт (5.1.6) Спортивные базы (5.1.7) Земельные участки (территории) общего пользования (12.0) Улично-дорожная сеть (12.0.1) Благоустройство территории (12.0.2)	Общежития (3.2.4) Здравоохранение (3.4) Амбулаторно-поликлиническое обслуживание (3.4.1) Стационарное медицинское обслуживание (3.4.2) Медицинские организации особого назначения (3.4.3) Гостиничное обслуживание (4.7) Размещение автомобильных дорог (7.2.1) Трубопроводный транспорт (7.5)	Предоставление коммунальных услуг (3.1.1) Деловое управление (4.1) Магазины (4.4) Общественное питание (4.6) Служебные гаражи (4.9)
5.5	Зона лесов (Л)	Размещение автомобильных дорог (7.2.1) Охрана природных территорий (9.1) Использование лесов (10.0)	Недропользование (6.1) Водные объекты (11.0) Специальное пользование водными объектами (11.2)	Не устанавливается

№ п.	Наименование территориальной зоны (код территориальной зоны)	Основные виды РИ (Код вида РИ)	Условно разрешенные виды использования (Код вида РИ)	Вспомогательные виды РИ (Код вида РИ)
1	2	3	4	5
		Заготовка древесины (10.1) Лесные плантации (10.2) Заготовка лесных ресурсов (10.3) Резервные леса (10.4)	Гидротехнические сооружения (11.3)	
6	Зоны специального назначения			
6.1	Зона кладбищ (ДКл)	Ритуальная деятельность (12.1)	Размещение автомобильных дорог (7.2.1) Использование лесов (10.0)	Предоставление коммунальных услуг (3.1.1) Благоустройство территории (12.0.2)
6.2	Зона кладбищ в границах земель населенных пунктов (нДКл)	Ритуальная деятельность (12.1) Земельные участки (территории) общего пользования (12.0) Улично-дорожная сеть (12.0.1) Благоустройство территории (12.0.2)	Размещение автомобильных дорог (7.2.1)	Предоставление коммунальных услуг (3.1.1) Деловое управление (4.1) Служебные гаражи (4.9)
6.3	Зона складирования и захоронения отходов (ДСп)	Специальная деятельность (12.2)	Размещение автомобильных дорог (7.2.1) Использование лесов (10.0)	Предоставление коммунальных услуг (3.1.1)
6.4	Зона озелененных территорий специального назначения (ДЛСп)	Охрана природных территорий (9.1) Использование лесов (10.0) Резервные леса (10.4) Благоустройство территории (12.0.2)	Размещение автомобильных дорог (7.2.1)	Не устанавливается
6.5	Зона озелененных территорий специального назначения в границах земель населенных пунктов (нДЛСп)	Охрана природных территорий (9.1) Резервные леса (10.4) Земельные участки (территории) общего пользования (12.0) Улично-дорожная сеть (12.0.1) Благоустройство территории (12.0.2)	Размещение автомобильных дорог (7.2.1)	Не устанавливается
7	Зоны размещения военных объектов и иные зоны специального назначения:			

№ п.	Наименование территориальной зоны (код территориальной зоны)	Основные виды РИ (Код вида РИ)	Условно разрешенные виды использования (Код вида РИ)	Вспомогательные виды РИ (Код вида РИ)
1	2	3	4	5
7.1	Зона режимных территорий (РежТ)	Размещение автомобильных дорог (7.2.1) Обеспечение обороны и безопасности (8.0) Обеспечение вооруженных сил (8.1) Охрана Государственной границы Российской Федерации (8.2) Обеспечение внутреннего правопорядка (8.3) Обеспечение деятельности по исполнению наказаний (8.4)	Использование лесов (10.0)	Благоустройство территории (12.0.2)
8	Иные территориальные зоны:			
8.1	Зона акваторий (В)	Водные объекты (11.0)	Недропользование (6.1) Использование лесов (10.0)	Не устанавливается
8.2	Зона акваторий в границах земель населенных пунктов (нВ)	Водные объекты (11.0)	Недропользование (6.1)	Не устанавливается
8.3	Зона общего пользования водными объектами (Воп)	Общее пользование водными объектами (11.1)	Размещение автомобильных дорог (7.2.1) Использование лесов (10.0)	Благоустройство территории (12.0.2)
8.4	Зона общего пользования водными объектами в границах земель населенных пунктов (нВоп)	Общее пользование водными объектами (11.1) Земельные участки (территории) общего пользования (12.0) Улично-дорожная сеть (12.0.1) Благоустройство территории (12.0.2)	Размещение автомобильных дорог (7.2.1)	Не устанавливается
8.5	Зона гидротехнических сооружений в границах земель населенных	Гидротехнические сооружения (11.3) Земельные участки (территории)	Размещение автомобильных дорог (7.2.1)	Предоставление коммунальных услуг (3.1.1)

№ п.	Наименование территориальной зоны (код территориальной зоны)	Основные виды РИ (Код вида РИ)	Условно разрешенные виды использования (Код вида РИ)	Вспомогательные виды РИ (Код вида РИ)
1	2	3	4	5
	пунктов (НВГ)	общего пользования (12.0) Улично-дорожная сеть (12.0.1) Благоустройство территории (12.0.2)		Служебные гаражи (4.9) Энергетика (6.7) Трубопроводный транспорт (7.5)
8.6	Зона территории общего пользования (ТОП)	Земельные участки (территории) общего пользования (12.0) Улично-дорожная сеть (12.0.1) Благоустройство территории (12.0.2)	Использование лесов (10.0)	Не устанавливается

Глава 12. Градостроительные регламенты в части предельных (минимальных и (или) максимальных) размеров земельных участков и предельных параметров разрешенного строительства, реконструкции объектов капитального строительства по территориальным зонам

40. Предельные (минимальные и (или) максимальные) размеры земельных участков и предельные параметры разрешенного строительства, реконструкции объектов капитального строительства

Таблица № 2

№ п.	Наименование территориальной зоны (код)	предельные (минимальные и (или) максимальные) размеры земельных участков и предельные параметры разрешенного строительства, реконструкции объектов капитального строительства						
		S min, (га) ¹	S max, (га) ²	Отступ min, (м) ³	Этаж min, (ед.) ⁴	Этаж max, (ед.) ⁵	Процент застройки min, (процент) ⁶	Процент застройки max, (процент) ⁷
1	Жилые зоны							
1.1.	Зона застройки индивидуальными жилыми домами в границах земель населенных пунктов (нЖин) ⁸	0,01	3,0	3	1	4	5	50

¹ S min - предельные минимальные размеры земельных участков;

² S max - предельные максимальные размеры земельных участков;

³ Отступ min - минимальные отступы от границ земельных участков в целях определения мест допустимого размещения зданий, строений, сооружений, за пределами которых запрещено строительство зданий, строений, сооружений;

⁴ Этаж min - предельное минимальное количество надземных этажей зданий, строений, сооружений;

⁵ Этаж max - предельное максимальное количество надземных этажей зданий, строений, сооружений;

⁶ Процент застройки min – минимальный процент застройки в границах земельного участка, без учета эксплуатируемой кровли подземных, подвальных, цокольных частей объектов.

⁷ Процент застройки max – максимальный процент застройки в границах земельного участка, без учета эксплуатируемой кровли подземных, подвальных, цокольных частей объектов.

⁸ Не применяется для земельных участков занятых жилой застройкой. В отношении земельных участков занятых жилой застройкой применять предельные (минимальные и (или) максимальные) размеры земельных участков и предельные параметры разрешенного строительства, реконструкции объектов капитального строительства в соответствии с таблицей № 3.

№ п.	Наименование территориальной зоны (код)	предельные (минимальные и (или) максимальные) размеры земельных участков и предельные параметры разрешенного строительства, реконструкции объектов капитального строительства						
		S min, (га) ¹	S max, (га) ²	Отступ min, (м) ³	Этаж min, (ед.) ⁴	Этаж max, (ед.) ⁵	Процент застройки min, (процент) ⁶	Процент застройки max, (процент) ⁷
1.2.	Зона застройки индивидуальными жилыми домами (Жин) ⁹	0,01	3,0	3	1	4	5	50
1.3.	Зона застройки малоэтажными жилыми домами в границах земель населенных пунктов (нЖмл) ¹⁰	0,01	150,0	3	1	4	5	50
1.4.	Зона застройки среднеэтажными жилыми домами блокированной застройки и многоквартирными домами в границах земель населенных пунктов (нЖс) ¹¹	0,1	10,0	3	1	8	5	50
2	Общественно-деловые зоны							
2.1.	Многофункциональная общественно-деловая зона в границах земель населенных пунктов (нОм) ¹²	0,1	150,0	3	1	25	10	50
2.2.	Зона объектов торговли в границах земель населенных пунктов (нОмТ)	0,02	15,0	3	1	8	10	50

⁹ Не применяется для земельных участков занятых жилой застройкой. В отношении земельных участков занятых жилой застройкой применять предельные (минимальные и (или) максимальные) размеры земельных участков и предельные параметры разрешенного строительства, реконструкции объектов капитального строительства в соответствии с таблицей 3.

¹⁰ Не применяется для земельных участков занятых жилой застройкой. В отношении земельных участков занятых жилой застройкой применять предельные (минимальные и (или) максимальные) размеры земельных участков и предельные параметры разрешенного строительства, реконструкции объектов капитального строительства в соответствии с таблицей № 3.

¹¹ Не применяется для земельных участков занятых жилой застройкой. В отношении земельных участков занятых жилой застройкой применять предельные (минимальные и (или) максимальные) размеры земельных участков и предельные параметры разрешенного строительства, реконструкции объектов капитального строительства в соответствии с таблицей 3.

¹² Не применяется для земельных участков занятых жилой застройкой. В отношении земельных участков занятых жилой застройкой применять предельные (минимальные и (или) максимальные) размеры земельных участков и предельные параметры разрешенного строительства, реконструкции объектов капитального строительства в соответствии с таблицей № 3.

№ п.	Наименование территориальной зоны (код)	предельные (минимальные и (или) максимальные) размеры земельных участков и предельные параметры разрешенного строительства, реконструкции объектов капитального строительства						
		S min, (га) ¹	S max, (га) ²	Отступ min, (м) ³	Этаж min, (ед.) ⁴	Этаж max, (ед.) ⁵	Процент застройки min, (процент) ⁶	Процент застройки max, (процент) ⁷
2.3.	Зона объектов торговли (ОмТ)	0,02	1,0	3	1	8	10	50
2.4.	Зона объектов общественного питания в границах земель населенных пунктов (нОмОп)	0,02	15,0	3	1	4	10	50
2.5.	Зона объектов коммунально-бытового назначения (ОмКБ) ¹³	0,018	10,0	Не устанавливается	1	4	Не устанавливается	
2.6.	Зона специализированной общественной застройки в границах земель населенных пунктов (нОс)	0,1	150,0	3	1	10	10	50
2.7.	Зона дошкольных образовательных организаций (ОсДс) ¹⁴	Не устанавливается	5,0	6	1	4	Не устанавливается	50
2.8.	Зона общеобразовательных организаций (ОсШк) ¹⁵	Не устанавливается	10,0	6	1	4	Не устанавливается	50
2.9.	Зона объектов культуры и искусства (ОсКи) ¹⁶	Не устанавливается	15,0	3	1	8	Не устанавливается	50

¹³ Границы территориальной зоны «Зона объектов коммунально-бытового назначения (ОмКБ)» устанавливаются только в границах населенного пункта поселения

¹⁴ Границы территориальной зоны «Зона дошкольных образовательных организаций (ОсДс)» устанавливаются только в границах населенного пункта поселения

¹⁵ Границы территориальной зоны «Зона общеобразовательных организаций (ОсШк)» устанавливаются только в границах населенного пункта поселения

¹⁶ Границы территориальной зоны «Зона объектов культуры и искусства (ОсКи)» устанавливаются только в границах населенного пункта поселения

№ п.	Наименование территориальной зоны (код)	предельные (минимальные и (или) максимальные) размеры земельных участков и предельные параметры разрешенного строительства, реконструкции объектов капитального строительства						
		S min, (га) ¹	S max, (га) ²	Отступ min, (м) ³	Этаж min, (ед.) ⁴	Этаж max, (ед.) ⁵	Процент застройки min, (процент) ⁶	Процент застройки max, (процент) ⁷
		ся						
2.10.	Зона объектов здравоохранения (ОсЗ) ¹⁷	Не устанавливается	15,0	3	1	10	Не устанавливается	50
2.11.	Зона объектов физической культуры и массового спорта (ОсФС) ¹⁸	Не устанавливается	150,0	3	1	25	Не устанавливается	50
2.12.	Зона культовых зданий и сооружений (ОсР) ¹⁹	Не устанавливается	15,0	3	1	4	Не устанавливается	50
3	Производственные зоны, зоны инженерной и транспортной инфраструктур							
3.1.	Производственная зона в границах земель населенных пунктов (нП)	0,05	150,0	3	1	10	5	80
3.2.	Производственная зона (П)	0,05	150,0	3	1	10	5	80
3.3.	Коммунально-складская зона (К)	0,2	50,0	3	1	10	10	80
3.4.	Коммунально-складская зона в границах земель населенных пунктов (нК)	0,2	50,0	3	1	10	10	80
3.5.	Зона инженерной инфраструктуры (И)	Не устанавливается			1	10	Не устанавливается	
3.6.	Зона инженерной инфраструктуры в границах земель населенных пунктов (нИ)	Не устанавливается			1	10	Не устанавливается	

¹⁷ Границы территориальной зоны «Зона объектов здравоохранения (ОсЗ)» устанавливаются только в границах населенного пункта поселения

¹⁸ Границы территориальной зоны «Зона объектов физической культуры и массового спорта (ОсФС)» устанавливаются только в границах населенного пункта поселения

¹⁹ Границы территориальной зоны «Зона культовых зданий и сооружений (ОсР)» устанавливаются только в границах населенного пункта поселения

№ п.	Наименование территориальной зоны (код)	предельные (минимальные и (или) максимальные) размеры земельных участков и предельные параметры разрешенного строительства, реконструкции объектов капитального строительства						
		S min, (га) ¹	S max, (га) ²	Отступ min, (м) ³	Этаж min, (ед.) ⁴	Этаж max, (ед.) ⁵	Процент застройки min, (процент) ⁶	Процент застройки max, (процент) ⁷
3.7.	Зона объектов коммунального обслуживания (ИК)	Не устанавливается			1	10	Не устанавливается	
3.8.	Зона объектов коммунального обслуживания в границах земель населенных пунктов (нИК)	Не устанавливается			1	10	Не устанавливается	
3.9.	Зона объектов связи в границах земель населенных пунктов (нИС)	Не устанавливается			1	10	Не устанавливается	
3.10.	Зона объектов железнодорожного транспорта (ТЖ)	Не устанавливается						
3.11.	Зона объектов автомобильного транспорта (ТА)	Не устанавливается						
3.12.	Зона объектов автомобильного транспорта в границах земель населенных пунктов (нТА)	Не устанавливается						
3.13.	Зона объектов трубопроводного транспорта (ТТ)	Не устанавливается						
3.14.	Зона объектов трубопроводного транспорта в границах земель населенных пунктов (нТТ)	Не устанавливается						
3.15.	Зона уличной и дорожной сети (УДС)	Не устанавливается						
4	Зоны сельскохозяйственного использования							
4.1.	Зона сельскохозяйственного использования (Си)	Не устанавливается						
4.2.	Зона сельскохозяйственного использования в границах земель населенных пунктов (нСи)	Не устанавливается						
4.3.	Зона сельскохозяйственных угодий (Су)	Не устанавливается						
4.4.	Зона ведения личного подсобного хозяйства на полевых участках (СиЛх)	0,1	2,5	Не устанавливается				
4.5.	Зона животноводства (Сж)	Не устанавливается			1	10	Не устанавливается	
4.6.	Зона животноводства в границах земель населенных пунктов (нСж)	Не устанавливается		3	1	10	Не устанавливается	
4.7.	Зона ведения садового хозяйства (Ссх)	0,04	0,12	3	1	3	5	50

№ п.	Наименование территориальной зоны (код)	предельные (минимальные и (или) максимальные) размеры земельных участков и предельные параметры разрешенного строительства, реконструкции объектов капитального строительства						
		S min, (га) ¹	S max, (га) ²	Отступ min, (м) ³	Этаж min, (ед.) ⁴	Этаж max, (ед.) ⁵	Процент застройки min, (процент) ⁶	Процент застройки max, (процент) ⁷
4.8.	Зона ведения садового хозяйства в границах земель населенных пунктов (нСсх)	0,04	0,12	3	1	3	5	50
4.9.	Производственная зона сельскохозяйственных предприятий (СиПп)	Не устанавливается			1	10	Не устанавливается	
4.10.	Производственная зона сельскохозяйственных предприятий в границах земель населенных пунктов (нСиПп)	Не устанавливается		3	1	10	Не устанавливается	
4.11.	Зона ведения крестьянского фермерского хозяйства (СиКфх)	0,1	300,0	Не устанавливается	1	3	Не устанавливается	
4.12.	Зона ведения крестьянского фермерского хозяйства в границах земель населенных пунктов (нСиКфх)	0,1	5,0	Не устанавливается	1	3	Не устанавливается	
5	Зоны рекреационного назначения							
5.1.	Зона озелененных территорий общего пользования (Ртоп)	Не устанавливается						
5.2.	Зона озелененных территорий общего пользования в границах земель населенных пунктов (нРтоп)	Не устанавливается						
5.3.	Зона объектов отдыха в границах земель населенных пунктов (нР)	0,01	50,0	3	1	4	5	50
5.4.	Зона объектов спорта в границах земель населенных пунктов (нРс)	0,01	50,0	3	1	10	5	50
5.5.	Зона лесов (Л)	Не устанавливается						
6	Зоны специального назначения:							

№ п.	Наименование территориальной зоны (код)	предельные (минимальные и (или) максимальные) размеры земельных участков и предельные параметры разрешенного строительства, реконструкции объектов капитального строительства					
		S min, (га) ¹	S max, (га) ²	Отступ min, (м) ³	Этаж min, (ед.) ⁴	Этаж max, (ед.) ⁵	Процент застройки min, (процент) ⁶
6.1.	Зона кладбищ (ДКл)	Не устанавливается					
6.2.	Зона кладбищ в границах земель населенных пунктов (нДКл)	Не устанавливается					
6.3.	Зона складирования и захоронения отходов (ДСп)	Не устанавливается					
6.4.	Зона озелененных территорий специального назначения (ДЛСп)	Не устанавливается					
6.5.	Зона озелененных территорий специального назначения в границах земель населенных пунктов (нДЛСп)	Не устанавливается					
7	Зоны размещения военных объектов и иные зоны специального назначения:						
7.1	Зона режимных территорий (РежТ)	Не устанавливается					
8	Иные территориальные зоны:						
8.1.	Зона акваторий (В)	Не устанавливается					
8.2.	Зона акваторий в границах земель населенных пунктов (нВ)	Не устанавливается					
8.3.	Зона общего пользования водными объектами (Воп)	Не устанавливается					
8.4.	Зона общего пользования водными объектами в границах земель населенных пунктов (нВоп)	Не устанавливается					
8.5.	Зона гидротехнических сооружений в границах земель населенных пунктов (нВГ)	Не устанавливается					
8.6.	Зона территории общего пользования (ТОП)	Не устанавливается					

41. Предельные (минимальные и (или) максимальные) размеры земельных участков и предельные параметры разрешенного строительства, реконструкции объектов капитального строительства, устанавливаемые вне зависимости от принадлежности к территориальной зоне для видов разрешенного использования, применяемых для земельных участков в качестве основных видов разрешенного использования в единственном числе без дополнительных видов разрешенного использования

Таблица № 3

№ п.	Наименование вида разрешенного использования (код вида)	предельные (минимальные и (или) максимальные) размеры земельных участков и предельные параметры разрешенного строительства, реконструкции объектов капитального строительства								
		Процент нежилых помещений в жилых домах, (процент) ²⁰		S min, (га) ²¹	S max, (га) ²²	Отступ min, (м) ²³	Этаж min, (ед.) ²⁴	Этаж max, (ед.) ²⁵	Процент застройки min, (процент) ²⁶	Процент застройки max, (процент) ²⁷
		min	max							
1.	Ведение личного подсобного хозяйства на полевых участках (1.16)			0,1	2,5	Не устанавливается				
2.	Обеспечение сельскохозяйственного производства (1.18)			Не устанавливается		3	Не устанавливается			

²⁰ Процент общей площади объектов обслуживания жилой застройки во встроенных, пристроенных и встроенно-пристроенных помещениях многоквартирного дома к общей площади помещений дома в соответствии с приказом Федеральной службы государственной регистрации, кадастра и картографии от 10.11.2020 № П/0412 «Об утверждении классификатора видов разрешенного использования земельных участков». Применяется для многоквартирной жилой застройки.

²¹ S min - предельные минимальные размеры земельных участков.

²² S max - предельные максимальные размеры земельных участков.

²³ Отступ min - минимальные отступы от границ земельных участков в целях определения мест допустимого размещения зданий, строений, сооружений, за пределами которых запрещено строительство зданий, строений, сооружений.

²⁴ Этаж min - предельное минимальное количество надземных этажей зданий, строений, сооружений.

²⁵ Этаж max - предельное максимальное количество надземных этажей зданий, строений, сооружений.

²⁶ Процент застройки min – минимальный процент застройки в границах земельного участка, без учета эксплуатируемой кровли подземных, подвальных, цокольных частей объектов.

²⁷ Процент застройки max – максимальный процент застройки в границах земельного участка, без учета эксплуатируемой кровли подземных, подвальных, цокольных частей объектов.

№ п.	Наименование вида разрешенного использования (код вида)	предельные (минимальные и (или) максимальные) размеры земельных участков и предельные параметры разрешенного строительства, реконструкции объектов капитального строительства								
		Процент нежилых помещений в жилых домах, (процент) ²⁰		S min, (га) ²¹	S max, (га) ²²	Отступ min, (м) ²³	Этаж min, (ед.) ²⁴	Этаж max, (ед.) ²⁵	Процент застройки min, (процент) ²⁶	Процент застройки max, (процент) ²⁷
		min	max							
3.	Для индивидуального жилищного строительства (2.1)			0,03	0,3	1 ²⁸ 3	1	3	6 ²⁹ 3 ³⁰ 1 ³¹	20 ³² 25 ³³
4.	Для ведения личного подсобного хозяйства (приусадебный земельный участок) (2.2)			0,03	0,3	1 ³⁴ 3	1	3	6 ³⁵ 3 ³⁶ 1 ³⁷	20 ³⁸ 25 ³⁹
5.	Блокированная жилая застройка (2.3)			0,015	0,5	3 Не устанавливается ⁴⁰	1	3	20	70
6.	Малоэтажная многоквартирная жилая застройка (2.1.1)	Не устанавливается	15	0,06	50,0	3	1	4	10	40
7.	Среднеэтажная жилая застройка (2.5)	Не устанавливается	20	0,15	150,0	3	5	8	8	40

²⁸ Применяется для хозяйственных построек, бань и гаражей, не требующих получения разрешения на строительство.

²⁹ Применяется для земельных участков площадью от 0,03 га до 0,06 га включительно.

³⁰ Применяется для земельных участков площадью от 0,06 га до 0,12 га включительно.

³¹ Применяется для земельных участков площадью от 0,12 га до 0,3 га включительно.

³² Применяется для земельных участков площадью от 0,03 га до 0,06 га включительно.

³³ Применяется для земельных участков площадью от 0,06 га до 0,3 га включительно.

³⁴ Применяется для хозяйственных построек, бань и гаражей, не требующих получения разрешения на строительство.

³⁵ Применяется для земельных участков площадью от 0,03 га до 0,06 га включительно.

³⁶ Применяется для земельных участков площадью от 0,06 га до 0,12 га включительно.

³⁷ Применяется для земельных участков площадью от 0,12 га до 0,3 га включительно.

³⁸ Применяется для земельных участков площадью от 0,03 га до 0,06 га включительно.

³⁹ Применяется для земельных участков площадью от 0,06 га до 0,3 га включительно.

⁴⁰ Применяется по линии блокирования жилых домов.

№ п.	Наименование вида разрешенного использования (код вида)	предельные (минимальные и (или) максимальные) размеры земельных участков и предельные параметры разрешенного строительства, реконструкции объектов капитального строительства									
		Процент нежилых помещений в жилых домах, (процент) ²⁰		S min, (га) ²¹	S max, (га) ²²	Отступ min, (м) ²³	Этаж min, (ед.) ²⁴	Этаж max, (ед.) ²⁵	Процент застройки min, (процент) ²⁶	Процент застройки max, (процент) ²⁷	
		min	max								
		ивается									
8.	Многоэтажная жилая застройка (высотная застройка) (2.6)	Не устанавливается	15	0,25	250,00	3	9	25	5	30	
9.	Хранение автотранспорта (2.7.1)			0,0015	5,0	Не устанавливается	1	4	Не устанавливается		
10.	Предоставление коммунальных услуг (3.1.1)				Не устанавливается		1	4	Не устанавливается		
11.	Административные здания организаций, обеспечивающих предоставление коммунальных услуг (3.1.2)			0,01	5,0	3	1	4	5	50	
12.	Оказание услуг связи (3.2.3)			0,01	5,0	3	1	4	10	50	
13.	Общежития (3.2.4)			0,01	5,0	3	1	8	10	50	
14.	Бытовое обслуживание (3.3)			0,01	5,0	3	1	4	10	50	
15.	Объекты культурно-досуговой деятельности (3.6.1)			0,01	5,0	3	1	4	10	50	
16.	Парки культуры и отдыха (3.6.2)				Не устанавливается		3	1	4	Не устанавливается	
17.	Цирки и зверинцы (3.6.3)			0,01	50,0	3	1	4	10	50	
18.	Осуществление религиозных обрядов (3.7.1)				Не устанавливается		3	1	4	Не устанавливается	
19.	Обеспечение деятельности в области гидрометеорологии и смежных с ней областях (3.9.1)	Не устанавливается									
20.	Магазины (4.4)			0,01	5,0	3	1	4	20	50	
21.	Общественное питание (4.6)			0,01	5,0	3	1	4	20	50	
22.	Гостиничное обслуживание (4.7)			0,01	5,0	3	1	4	20	50	
23.	Служебные гаражи (4.9)				0,005	5,0	3	1	4	Не устанавливается	

№ п.	Наименование вида разрешенного использования (код вида)	предельные (минимальные и (или) максимальные) размеры земельных участков и предельные параметры разрешенного строительства, реконструкции объектов капитального строительства								
		Процент нежилых помещений в жилых домах, (процент) ²⁰		S min, (га) ²¹	S max, (га) ²²	Отступ min, (м) ²³	Этаж min, (ед.) ²⁴	Этаж max, (ед.) ²⁵	Процент застройки min, (процент) ²⁶	Процент застройки max, (процент) ²⁷
		min	max							
24.	Объекты дорожного сервиса (4.9.1)			0,01	5,0	3	1	4	20	50
25.	Заправка транспортных средств (4.9.1.1)			0,01	5,0	3	1	4	20	60
26.	Обеспечение дорожного отдыха (4.9.1.2)			0,01	5,0	3	1	4	20	50
27.	Автомобильные мойки (4.9.1.3)			0,01	5,0	3	1	2	30	50
28.	Ремонт автомобилей (4.9.1.4)			0,01	5,0	3	1	2	20	50
29.	Обеспечение спортивно-зрелищных мероприятий (5.1.1)			1,0		6	1	8	5	50
30.	Обеспечение занятий спортом в помещениях (5.1.2)			0,1	10,0	6	1	4	5	50
31.	Площадки для занятий спортом (5.1.3)			0,01	10,0	Не устанавливается	1	2	Не устанавливается	
32.	Оборудованные площадки для занятий спортом (5.1.4)			0,01	10,0	Не устанавливается	1	2	Не устанавливается	
33.	Водный спорт (5.1.5)			0,05	10,0	Не устанавливается	1	4	Не устанавливается	
34.	Авиационный спорт (5.1.6)			1,0	100,0	Не устанавливается	1	4	Не устанавливается	
35.	Спортивные базы (5.1.7)			0,1	10,0	3	1	8	5	50
36.	Складские площадки (6.9.1)			0,05	10,0	Не устанавливается	1	2	Не устанавливается	
37.	Железнодорожный транспорт (7.1)			Не устанавливается						
38.	Автомобильный транспорт (7.2)			Не устанавливается						

№ п.	Наименование вида разрешенного использования (код вида)	предельные (минимальные и (или) максимальные) размеры земельных участков и предельные параметры разрешенного строительства, реконструкции объектов капитального строительства								
		Процент нежилых помещений в жилых домах, (процент) ²⁰		S min, (га) ²¹	S max, (га) ²²	Отступ min, (м) ²³	Этаж min, (ед.) ²⁴	Этаж max, (ед.) ²⁵	Процент застройки min, (процент) ²⁶	Процент застройки max, (процент) ²⁷
		min	max							
39.	Водный транспорт (7.3)	Не устанавливается								
40.	Трубопроводный транспорт (7.5)	Не устанавливается								
41.	Охрана природных территорий (9.1)	Не устанавливается								
42.	Историко-культурная деятельность (9.3)	Не устанавливается								
43.	Общее пользование водными объектами (11.1)	Не устанавливается								
44.	Специальное пользование водными объектами (11.2)	Не устанавливается								
45.	Гидротехнические сооружения (11.3)	Не устанавливается								
46.	Земельные участки (территории) общего пользования (12.0)	Не устанавливается								
47.	Земельные участки общего назначения (13.0)	Не устанавливается								
48.	Ведение огородничества (13.1)	0,01	0,15	Не устанавливается						
49.	Ведение садоводства (13.2)	0,04	0,12	1 ⁴¹ 3	1	3	5	50		
50.	Объекты, предусмотренные Федеральным законом от 05.04.2021 № 79-ФЗ «О внесении изменений в отдельные законодательные акты Российской Федерации»	0,001	0,01	Не устанавливается			60	Не устанавливается		

⁴¹ Применяется для хозяйственных построек, бань и гаражей, не требующих получения разрешения на строительство.

42. Ограничения использования земельных участков и объектов капитального строительства, устанавливаемые в соответствии с законодательством Российской Федерации

Таблица № 4

№ п.	Ограничения использования земельных участков и объектов капитального строительства
1	2
1	Содержание ограничений оборота земельных участков:
1.1	Изъятие земель природно-заповедного фонда запрещается, за исключением случаев, предусмотренных федеральными законами;
1.2	Земли в границах территорий, на которых расположены природные объекты, имеющие особое природоохранное, научное, историко-культурное, эстетическое, рекреационное, оздоровительное и иное ценное значение и находящиеся под особой охраной, не подлежат приватизации;
1.3	Государственные природные заповедники относятся к особо охраняемым природным территориям федерального значения. В границах государственных природных заповедников природная среда сохраняется в естественном состоянии и полностью запрещается экономическая и иная деятельность, за исключением случаев, предусмотренных Федеральным законом от 14.03.1995 № 33-ФЗ «Об особо охраняемых природных территориях»;
1.4	Земельные участки и природные ресурсы, расположенные в границах государственных природных заповедников, находятся в федеральной собственности. Земельные участки, расположенные в границах государственных природных заповедников, не подлежат отчуждению из федеральной собственности. Запрещается изменение целевого назначения земель и земельных участков, расположенных в границах государственных природных заповедников.
2	Из оборота изъяты земельные участки, занятые находящимися в федеральной собственности следующими объектами:
2.1	государственными природными заповедниками и национальными парками, за исключением случаев, предусмотренных статьей 95 Земельного кодекса Российской Федерации от 25.10.2001 № 136-ФЗ;
2.2	зданиями, сооружениями, в которых размещены для постоянной деятельности Вооруженные Силы Российской Федерации, другие войска, воинские формирования и органы, за исключением случаев, установленных федеральными законами;
2.3	зданиями, сооружениями, в которых размещены военные суды;
2.4	объектами организаций федеральной службы безопасности;
2.5	объектами организаций органов государственной охраны;
2.6	объектами использования атомной энергии, пунктами хранения ядерных материалов и радиоактивных веществ;
2.7	объектами, в соответствии с видами деятельности которых созданы закрытые административно-территориальные образования;
2.8	объектами учреждений и органов Федеральной службы исполнения наказаний;

№ п.	Ограничения использования земельных участков и объектов капитального строительства
1	2
2.9	воинскими и гражданскими захоронениями;
2.10	инженерно-техническими сооружениями, линиями связи и коммуникациями, возведенными в интересах защиты и охраны Государственной границы Российской Федерации.
3	Ограничиваются в обороте находящиеся в государственной или муниципальной собственности следующие земельные участки:
3.1	в пределах особо охраняемых природных территорий, не указанные в пункте 2 настоящей таблицы;
3.2	из состава земель лесного фонда;
3.3	в пределах которых расположены водные объекты, находящиеся в государственной или муниципальной собственности;
3.4	занятые особо ценными объектами культурного наследия народов Российской Федерации, объектами, включенными в Список всемирного наследия, историко-культурными заповедниками, объектами археологического наследия, музеями-заповедниками;
3.5	предоставленные для обеспечения обороны и безопасности, оборонной промышленности, таможенных нужд и не указанные в строке 2 настоящей таблицы;
3.6	предназначенные для строительства, реконструкции и (или) эксплуатации (далее также - размещение) объектов внутреннего водного транспорта, воздушного транспорта, сооружений навигационного обеспечения воздушного движения и судоходства, объектов инфраструктуры железнодорожного транспорта общего пользования, а также автомобильных дорог федерального значения, регионального значения, межмуниципального значения или местного значения;
3.7	занятые объектами космической инфраструктуры;
3.8	расположенные под объектами гидротехнических сооружений;
3.9	предоставленные для производства ядовитых веществ, наркотических средств;
3.10	загрязненные опасными отходами, радиоактивными веществами, подвергшиеся биогенному загрязнению, иные подвергшиеся деградации земли;
3.11	расположенные в границах земель, зарезервированных для государственных или муниципальных нужд;
3.12	в первом и втором поясах зон санитарной охраны источников питьевого и хозяйственно-бытового водоснабжения.
4	Оборот земель сельскохозяйственного назначения регулируется Федеральным законом от 24.07.2002 № 101-ФЗ «Об обороте земель сельскохозяйственного назначения». Образование земельных участков из земель сельскохозяйственного назначения регулируется Земельным кодексом Российской Федерации от 25.10.2001 № 136-ФЗ и Федеральным законом от 24.07.2002 № 101-ФЗ «Об обороте земель сельскохозяйственного назначения».
5	Запрещается приватизация земельных участков в пределах береговой полосы, установленной в соответствии с Водным кодексом Российской Федерации, а также земельных участков, на которых находятся пруды, обводненные карьеры, в границах территорий общего пользования.

Часть III. Карты градостроительного зонирования Сокурского сельсовета Мошковского района Новосибирской области

43. Карта градостроительного зонирования Сокурского сельсовета Мошковского района Новосибирской области (Приложение № 1, лист № 1).

44. Карта градостроительного зонирования Сокурского сельсовета Мошковского района Новосибирской области. Фрагмент карты градостроительного зонирования. Территория населенного пункта Ферма, поселка Барлакский (Приложение № 1, лист № 2).

45. Карта градостроительного зонирования Сокурского сельсовета Мошковского района Новосибирской области. Фрагмент карты градостроительного зонирования. Территория поселка Емельяновский (Приложение № 1, лист № 3).

46. Карта градостроительного зонирования Сокурского сельсовета Мошковского района Новосибирской области. Фрагмент карты градостроительного зонирования. Территория поселка Майский, поселка Кошево (Приложение № 1, лист № 4).

47. Карта градостроительного зонирования Сокурского сельсовета Мошковского района Новосибирской области. Фрагмент карты градостроительного зонирования. Территория поселка Шуринский, поселка Смоленский, села Сокур (Приложение № 1, лист № 5).



48. Карта градостроительного зонирования Сокурского сельсовета Мошковского района Новосибирской области. Фрагмент карты градостроительного зонирования. Территория села Орск (Приложение № 1, лист № 6).

49. Карта зон с особыми условиями использования территории Сокурского сельсовета Мошковского района Новосибирской области (Приложение № 2).





50. Сведения о границах территориальных зон, перечень координат характерных точек границ территориальных зон правил землепользования и застройки Сокурского сельсовета Мошковского района Новосибирской области в системе координат, используемой для ведения Единого государственного реестра недвижимости (Приложение № 3).

**Карта градостроительного зонирования
Сокурского сельсовета
Мошковского района Новосибирской области**

Условные обозначения

-  - граница Сокурского сельсовета Мошковского района Новосибирской области
-  - граница населенного пункта, в соответствии с генеральным планом, утвержденным приказом министерства строительства Новосибирской области от 25.01.2021 года № 26













Жилые зоны

-  **нЖин** - зона застройки индивидуальными жилыми домами в границах земель населенных пунктов
-  **Жин** - зона застройки индивидуальными жилыми домами
-  **нЖмл** - зона застройки малоэтажными жилыми домами в границах земель населенных пунктов
-  **нЖс** - зона застройки среднеэтажными жилыми домами блокированной застройки и многоквартирными домами в границах земель населенных пунктов






Общественно-деловые зоны

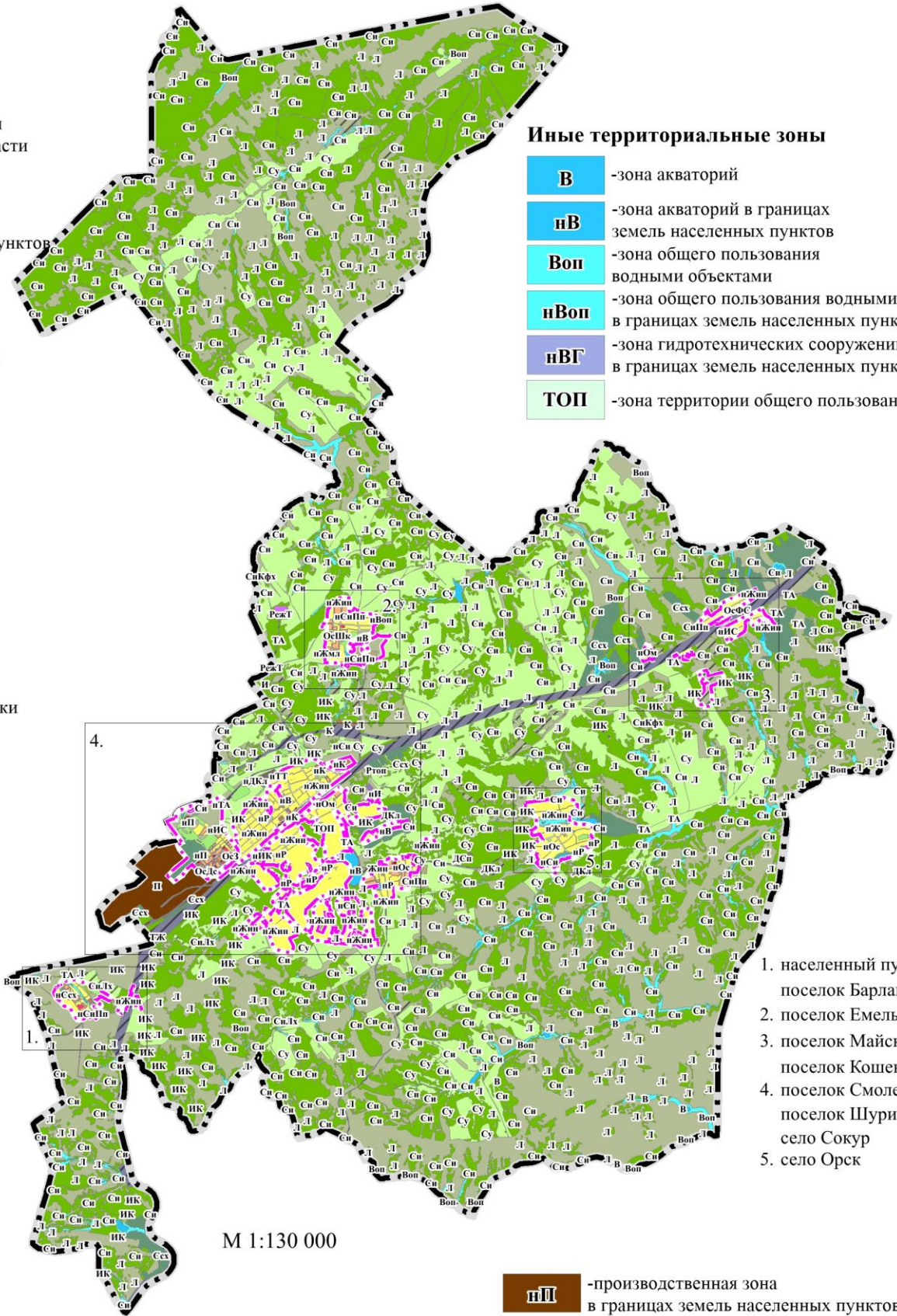
-  **нОм** - многофункциональная общественно-деловая зона в границах земель населенных пунктов
-  **ОмТ** - зона объектов торговли
-  **нОмТ** - зона объектов торговли в границах земель населенных пунктов
-  **нОмОп** - зона объектов общественного питания в границах земель населенных пунктов
-  **ОмКБ** - зона объектов коммунально-бытового значения
-  **нОс** - зона специализированной общественной застройки в границах земель населенных пунктов
-  **ОсДе** - зона дошкольных образовательных организаций
-  **ОсШк** - зона общеобразовательных организаций
-  **ОсКи** - зона объектов культуры и искусства
-  **ОсЗ** - зона объектов здравоохранения
-  **ОсФС** - зона объектов физической культуры и массового спорта
-  **ОсР** - зона культовых зданий и сооружений

Зоны сельскохозяйственного использования







-  **Си** - зона сельскохозяйственного использования
-  **нСи** - зона сельскохозяйственного использования в границах земель населенных пунктов
-  **Су** - зона сельскохозяйственных угодий
-  **СиЛх** - зона ведения личного подсобного хозяйства на полевых участках
-  **Сж** - зона животноводства
-  **нСж** - зона животноводства в границах земель населенных пунктов
-  **Ссх** - зона ведения садового хозяйства
-  **нСсх** - зона ведения садового хозяйства в границах земель населенных пунктов
-  **СиПп** - производственная зона сельскохозяйственных предприятий
-  **нСиПп** - производственная зона сельскохозяйственных предприятий в границах земель населенных пунктов
-  **СиКфх** - зона ведения крестьянского фермерского хозяйства
-  **нСиКфх** - зона ведения крестьянского фермерского хозяйства в границах земель населенных пунктов

Зоны специального назначения

-  **Дкл** - зона кладбищ
-  **нДкл** - зона кладбищ в границах земель населенных пунктов
-  **Дсп** - зона складирования и захоронения отходов
-  **Дисп** - зона озелененных территорий специального назначения
-  **нДисп** - зона озелененных территорий специального назначения в границах земель населенных пунктов



Иные территориальные зоны

-  **В** - зона акваторий
-  **нВ** - зона акваторий в границах земель населенных пунктов
-  **Воп** - зона общего пользования водными объектами
-  **нВоп** - зона общего пользования водными объектами в границах земель населенных пунктов
-  **нВГ** - зона гидротехнических сооружений в границах земель населенных пунктов
-  **ТОП** - зона территории общего пользования

Зоны размещения военных объектов и иные зоны специального назначения















-  **РежТ** - зона режимных территорий

Зоны рекреационного назначения

-  **Ртоп** - зона озелененных территорий общего пользования
-  **нРтоп** - зона озелененных территорий общего пользования в границах земель населенных пунктов
-  **нР** - зона объектов отдыха в границах земель населенных пунктов
-  **нРс** - зона объектов спорта в границах земель населенных пунктов
-  **Л** - зона лесов

Производственные зоны, зоны инженерной и транспортной инфраструктур

-  **П** - производственная зона

-  **нП** - производственная зона в границах земель населенных пунктов
-  **К** - коммунально-складская зона
-  **нК** - коммунально-складская зона в границах земель населенных пунктов
-  **И** - зона инженерной инфраструктуры
-  **нИ** - зона инженерной инфраструктуры в границах земель населенных пунктов
-  **ИК** - зона объектов коммунального обслуживания
-  **нИК** - зона объектов коммунального обслуживания в границах земель населенных пунктов
-  **нИС** - зона объектов связи в границах земель населенных пунктов
-  **ТЖ** - зона объектов железнодорожного транспорта
-  **ТА** - зона объектов автомобильного транспорта
-  **нТА** - зона объектов автомобильного транспорта в границах земель населенных пунктов
-  **ТТ** - зона объектов трубопроводного транспорта
-  **нТТ** - зона объектов трубопроводного транспорта в границах земель населенных пунктов
-  **УДС** - зона уличной и дорожной сети

1. населенный пункт Ферма
2. поселок Барлакский
3. поселок Емельяновский
4. поселок Майский
5. поселок Кошево
6. поселок Смоленский
7. поселок Шуринский
8. село Сокур
9. село Орск

**Карта градостроительного зонирования
Сокурского сельсовета Мошковского района Новосибирской области.
Фрагмент карты градостроительного зонирования.
Территория населенного пункта Ферма, поселка Барлакский**

Условные обозначения

- граница населенного пункта, в соответствии с генеральным планом, утвержденным приказом министерства строительства Новосибирской области от 25.01.2021 года № 26

Жилые зоны

- иЖин** -зона застройки индивидуальными жилыми домами в границах земель населенных пунктов
- Жин** -зона застройки индивидуальными жилыми домами
- иЖмл** -зона застройки малоэтажными жилыми домами в границах земель населенных пунктов

Зоны сельскохозяйственного использования

- Си** -зона сельскохозяйственного использования
- иСи** -зона сельскохозяйственного использования в границах земель населенных пунктов
- Су** -зона сельскохозяйственных угодий
- СиЛх** -зона ведения личного подсобного хозяйства на полевых участках
- Сж** -зона животноводства
- иСж** -зона животноводства в границах земель населенных пунктов
- иСсх** -зона ведения садового хозяйства в границах земель населенных пунктов
- иСиПп** -производственная зона сельскохозяйственных предприятий в границах земель населенных пунктов

Производственные зоны, зоны инженерной и транспортной инфраструктуры

- иК** -коммунально-складская зона в границах земель населенных пунктов
- иК** -зона объектов коммунального обслуживания
- иИК** -зона объектов коммунального обслуживания в границах земель населенных пунктов
- ТЖ** -зона объектов железнодорожного транспорта
- ТА** -зона объектов автомобильного транспорта
- УДС** -зона уличной и дорожной сети

Зоны специального назначения

- иДЦсп** -зона озелененных территорий специального назначения в границах земель населенных пунктов



Общественно-деловые зоны

- иОмТ** -зона объектов торговли в границах земель населенных пунктов
- ОсШк** -зона общеобразовательных организаций

Зоны рекреационного назначения


- иРтоп** -зона озелененных территорий общего пользования в границах земель населенных пунктов
- иР** -зона объектов отдыха в границах земель населенных пунктов
- Л** -зона лесов

Иные территориальные зоны



- В** -зона акваторий
- иВ** -зона акваторий в границах земель населенных пунктов
- Воп** -зона общего пользования водными объектами
- иВоп** -зона общего пользования водными объектами в границах земель населенных пунктов
- ТОП** -зона территории общего пользования

**Карта градостроительного зонирования
Сокурского сельсовета Мошковского района Новосибирской области.
Фрагмент карты градостроительного зонирования.
Территория поселка Емельяновский**





Условные обозначения

 - граница населенного пункта (сведения внесены в Единый государственный реестр недвижимости)






Жилые зоны

 **нЖин** - зона застройки индивидуальными жилыми домами в границах земель населенных пунктов
 **нЖмл** - зона застройки малоэтажными жилыми домами в границах земель населенных пунктов



Общественно-деловые зоны

 **нОмТ** - зона объектов торговли в границах земель населенных пунктов
 **ОсКп** - зона объектов культуры и искусства
 **ОсШк** - зона общеобразовательных организаций
 **ОсР** - зона культовых зданий и сооружений

Зоны сельскохозяйственного использования

 **Си** - зона сельскохозяйственного использования
 **нСи** - зона сельскохозяйственного использования в границах земель населенных пунктов
 **Су** - зона сельскохозяйственных угодий
 **нСиПп** - производственная зона сельскохозяйственных предприятий в границах земель населенных пунктов
 **СиКФх** - зона ведения крестьянского фермерского хозяйства



Зоны рекреационного назначения

 **нРтоп** - зона озелененных территорий общего пользования в границах земель населенных пунктов
 **Л** - зона лесов






Иные территориальные зоны

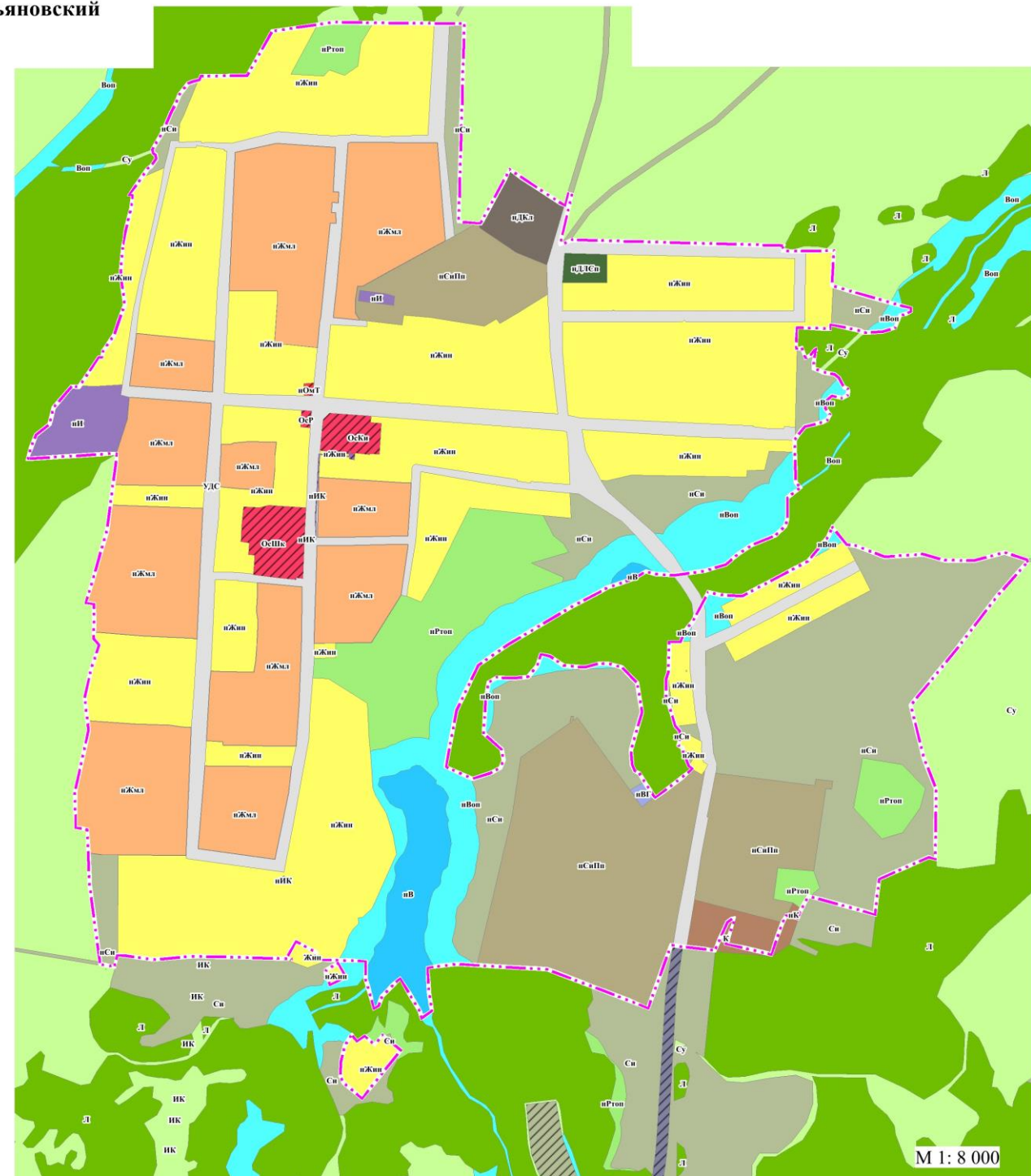
 **нВ** - зона акваторий в границах земель населенных пунктов
 **Воп** - зона общего пользования водными объектами
 **нВоп** - зона общего пользования водными объектами в границах земель населенных пунктов
 **нВГ** - зона гидротехнических сооружений в границах земель населенных пунктов
 **ТОП** - зона территории общего пользования

Зоны специального назначения

 **нДКл** - зона кладбищ в границах земель населенных пунктов
 **нДКСп** - зона озелененных территорий специального назначения в границах земель населенных пунктов

Производственные зоны, зоны инженерной и транспортной инфраструктур

 **нК** - коммунально-складская зона в границах земель населенных пунктов
 **нИ** - зона инженерной инфраструктуры в границах земель населенных пунктов
 **нИК** - зона объектов коммунального обслуживания в границах земель населенных пунктов
 **ТА** - зона объектов автомобильного транспорта
 **УДС** - зона уличной и дорожной сети



Карта градостроительного зонирования
Сокурского сельсовета Мошковского района Новосибирской области.
Фрагмент карты градостроительного зонирования.
Территория поселка Майский, поселка Кошево

Условные обозначения

— граница населенного пункта, в соответствии с генеральным планом, утвержденным приказом министерства строительства Новосибирской области от 25.01.2021 года № 26

Жилые зоны

- пЖин** - зона застройки индивидуальными жилыми домами в границах земель населенных пунктов
пЖмл - зона застройки малоэтажными жилыми домами в границах земель населенных пунктов

Общественно-деловые зоны

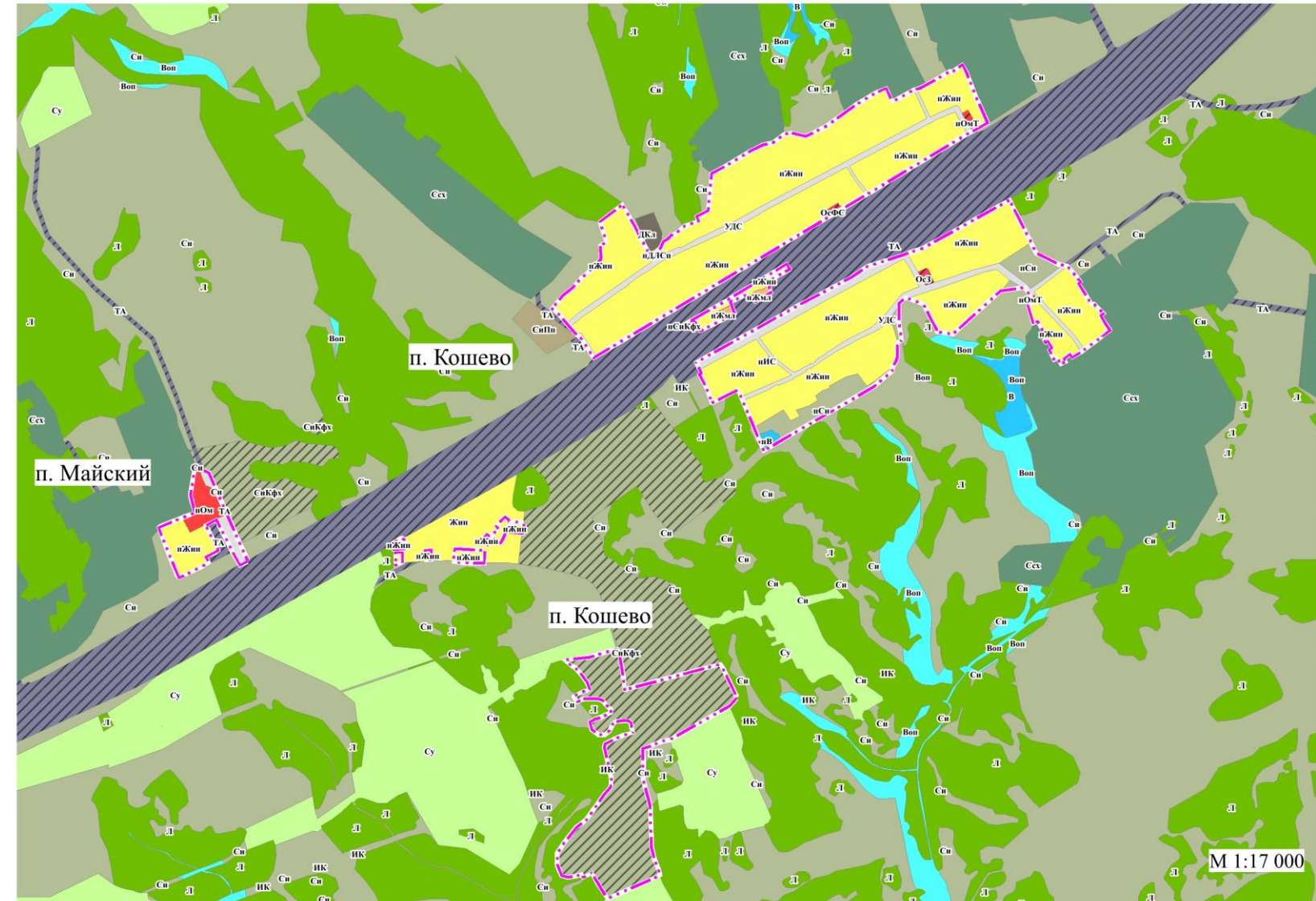
- пОм** - многофункциональная общественно-деловая зона в границах земель населенных пунктов
пОмТ - зона объектов торговли в границах земель населенных пунктов
ОсЗ - зона объектов здравоохранения
ОсФС - зона объектов физической культуры и массового спорта

Зоны сельскохозяйственного использования

- Сп** - зона сельскохозяйственного использования
пСп - зона сельскохозяйственного использования в границах земель населенных пунктов
Су - зона сельскохозяйственных угодий
Ссх - зона ведения садового хозяйства
СиПп - производственная зона сельскохозяйственных предприятий
СиКфх - зона ведения крестьянского фермерского хозяйства
пСиКфх - зона ведения крестьянского фермерского хозяйства в границах земель населенных пунктов

Производственные зоны, зоны инженерной и транспортной инфраструктур

- ИК** - зона объектов коммунального обслуживания
пИК - зона объектов коммунального обслуживания в границах земель населенных пунктов
ТА - зона объектов автомобильного транспорта
ТЖ - зона объектов железнодорожного транспорта
УДС - зона уличной и дорожной сети



Иные территориальные зоны

- В** - зона акваторий
пВ - зона акваторий в границах земель населенных пунктов
Воп - зона общего пользования водными объектами
ТОП - зона территории общего пользования

Зоны рекреационного назначения


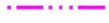
- Л** - зона лесов

Зоны специального назначения





- ДКп** - зона кладбищ
пДКп - зона озелененных территорий специального назначения в границах земель населенных пунктов

**Карта градостроительного зонирования
Сокурского сельсовета Мошковского района Новосибирской области.
Фрагмент карты градостроительного зонирования.
Территория поселка Шуринский, поселка Смоленский, села Сокур.**









Условные обозначения

-  - граница Сокурского сельсовета Мошковского района Новосибирской области
-  - граница населенного пункта, в соответствии с генеральным планом, утвержденным приказом министерства строительства Новосибирской области от 25.01.2021 года № 26

Жилые зоны







-  -зона застройки индивидуальными жилыми домами в границах земель населенных пунктов
-  -зона застройки индивидуальными жилыми домами
-  -зона застройки малоэтажными жилыми домами в границах земель населенных пунктов
-  -зона застройки среднетажными жилыми домами блокированной застройки и многоквартирными домами в границах земель населенных пунктов

Общественно-деловые зоны





-  -многофункциональная общественно-деловая зона в границах земель населенных пунктов
-  -зона объектов торговли
-  -зона объектов торговли в границах земель населенных пунктов
-  -зона объектов общественного питания в границах земель населенных пунктов
-  -зона объектов коммунально-бытового значения
-  -зона специализированной общественной застройки в границах земель населенных пунктов
-  -зона дошкольных образовательных организаций
-  -зона общеобразовательных организаций
-  -зона объектов культуры и искусства
-  -зона объектов здравоохранения
-  -зона культовых зданий и сооружений

Производственные зоны, зоны инженерной и транспортной инфраструктур


-  -производственная зона
-  -производственная зона в границах земель населенных пунктов
-  -коммунально-складская зона
-  -коммунально-складская зона в границах земель населенных пунктов
-  -зона инженерной инфраструктуры
-  -зона инженерной инфраструктуры в границах земель населенных пунктов
-  -зона объектов коммунального обслуживания
-  -зона объектов коммунального обслуживания в границах земель населенных пунктов
-  -зона объектов связи в границах земель населенных пунктов

-  -зона объектов железнодорожного транспорта
-  -зона объектов автомобильного транспорта
-  -зона объектов автомобильного транспорта в границах земель населенных пунктов
-  -зона объектов трубопроводного транспорта
-  -зона объектов трубопроводного транспорта в границах земель населенных пунктов
-  -зона уличной и дорожной сети

Зоны специального назначения

-  -зона кладбищ
-  -зона кладбищ в границах земель населенных пунктов
-  -зона озелененных территорий специального назначения
-  -зона озелененных территорий специального назначения в границах земель населенных пунктов

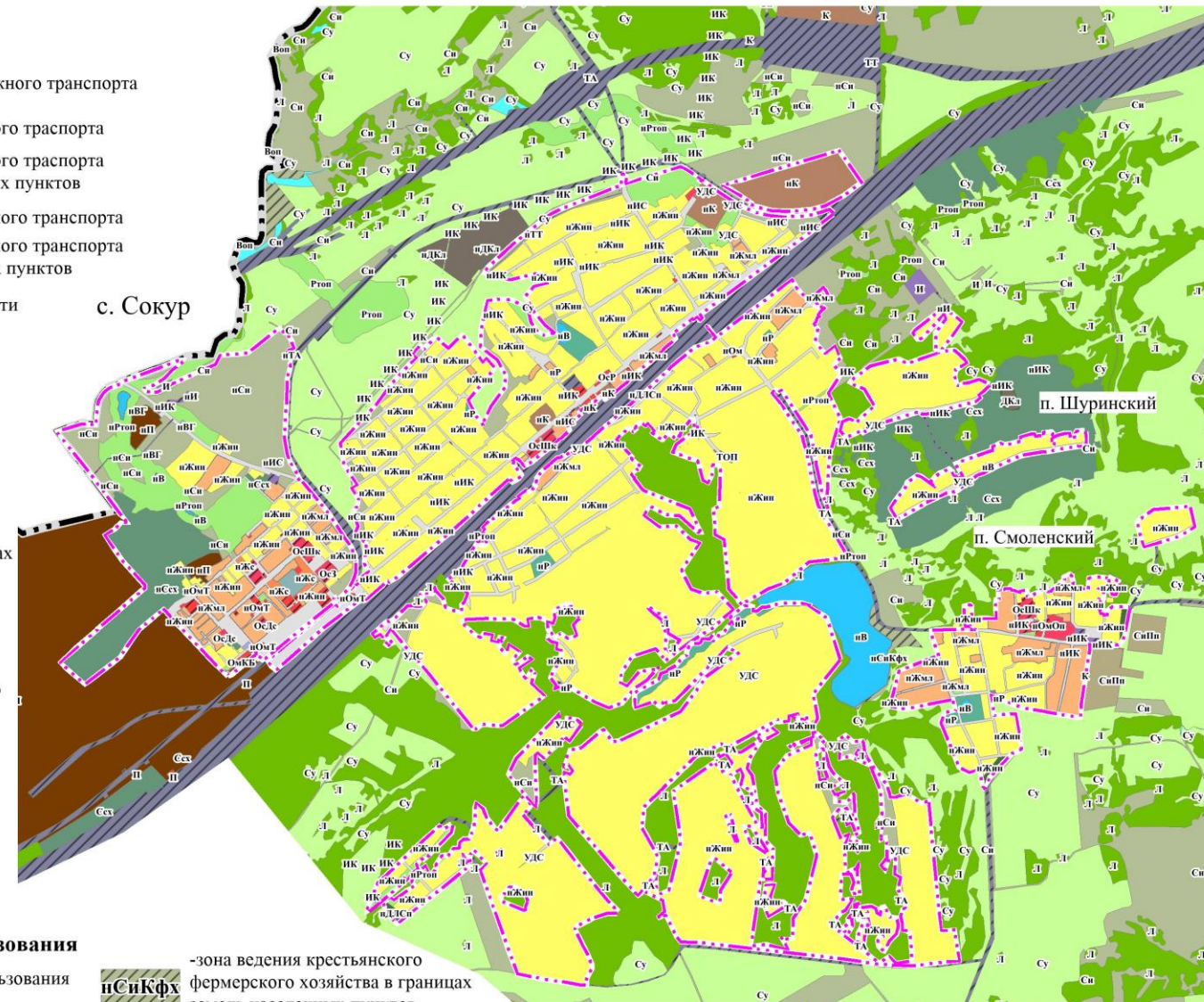
Зоны размещения военных объектов и иные зоны специального назначения

-  -зона режимных территорий



Зоны сельскохозяйственного использования

-  -зона сельскохозяйственного использования
-  -зона сельскохозяйственного использования в границах земель населенных пунктов
-  -зона сельскохозяйственных угодий
-  -зона ведения личного подсобного хозяйства на полевых участках
-  -зона ведения садового хозяйства
-  -зона ведения садового хозяйства в границах земель населенных пунктов
-  -производственная зона сельскохозяйственных предприятий
-  -зона ведения крестьянского фермерского хозяйства







с. Сокур



М 1:31 000

-  -зона ведения крестьянского фермерского хозяйства в границах земель населенных пунктов
- Зоны рекреационного назначения**
-  -зона озелененных территорий общего пользования
-  -зона озелененных территорий общего пользования в границах земель населенных пунктов
-  -зона объектов отдыха в границах земель населенных пунктов
-  -зона объектов спорта в границах земель населенных пунктов
-  -зона лесов

Иные территориальные зоны

-  -зона акваторий
-  -зона акваторий в границах земель населенных пунктов
-  -зона общего пользования водными объектами
-  -зона общего пользования водными объектами в границах земель населенных пунктов
-  -зона гидротехнических сооружений в границах земель населенных пунктов
-  -зона территории общего пользования

Карта градостроительного зонирования
Сокурского сельсовета Мошковского района Новосибирской области.
Фрагмент карты градостроительного зонирования.
Территория села Орск

Условные обозначения

— граница населенного пункта, в соответствии с генеральным планом, утвержденным приказом министерства строительства Новосибирской области от 25.01.2021 года № 26

Жилые зоны

- иЖин** -зона застройки индивидуальными жилыми домами в границах земель населенных пунктов
- Жин** -зона застройки индивидуальными жилыми домами
- иЖмл** -зона застройки малоэтажными жилыми домами в границах земель населенных пунктов

Общественно-деловые зоны

- иОмТ** -зона объектов торговли в границах земель населенных пунктов
- иОс** -зона специализированной общественной застройки в границах земель населенных пунктов
- ОсЗ** -зона объектов здравоохранения

Производственные зоны, зоны инженерной и транспортной инфраструктур

- ИК** -зона объектов коммунального обслуживания
- иИК** -зона объектов коммунального обслуживания в границах земель населенных пунктов
- ТА** -зона объектов автомобильного транспорта
- УДС** -зона уличной и дорожной сети

Зоны сельскохозяйственного использования

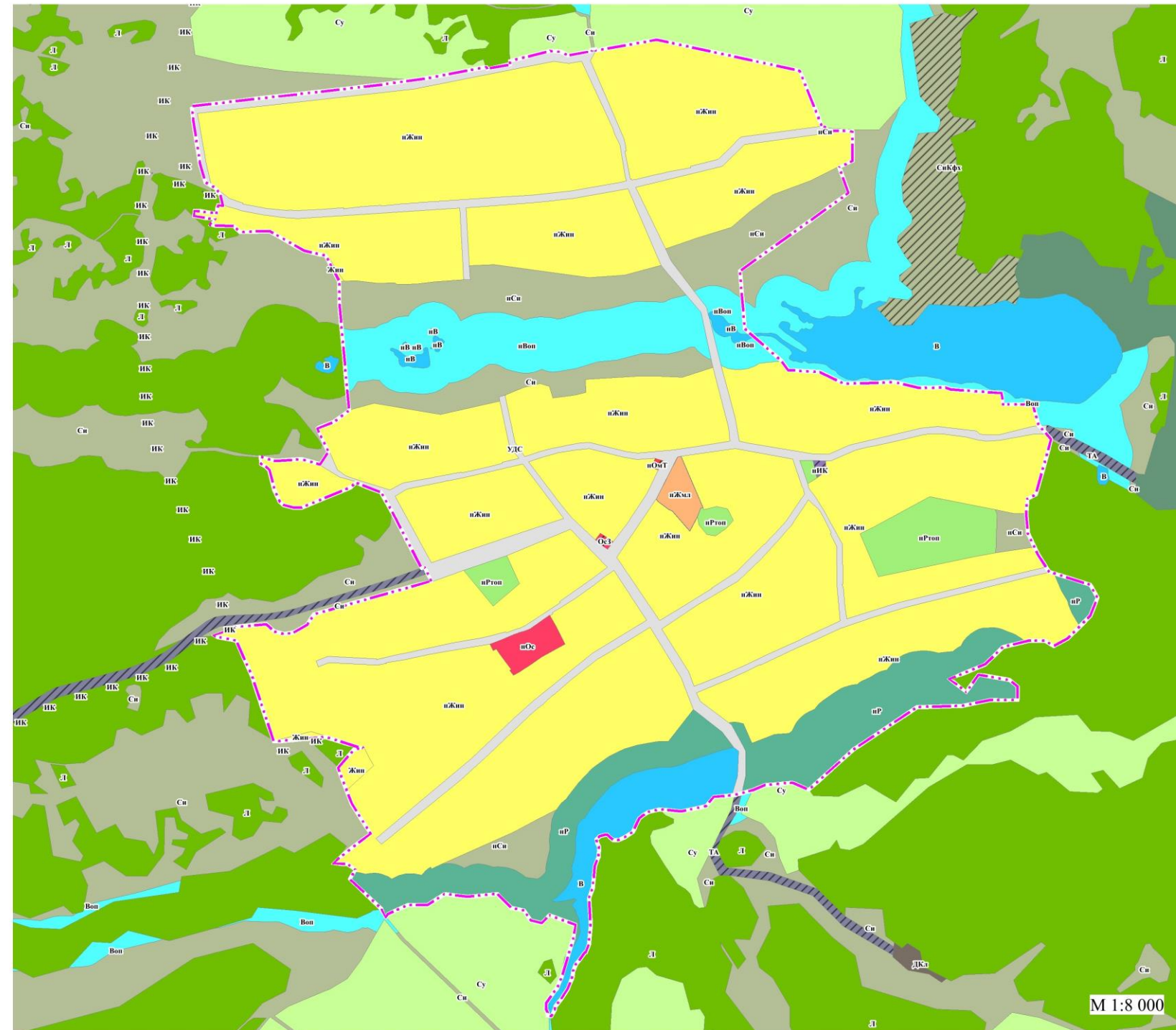
- Си** -зона сельскохозяйственного использования
- иСи** -зона сельскохозяйственного использования в границах земель населенных пунктов
- Су** -зона сельскохозяйственных угодий
- СиКФх** -зона ведения крестьянского фермерского хозяйства

Зоны рекреационного назначения

- иРтоп** -зона озелененных территорий общего пользования в границах земель населенных пунктов
- иР** -зона объектов отдыха в границах земель населенных пунктов
- Л** -зона лесов

Иные территориальные зоны

- В** -зона акваторий
- иВ** -зона акваторий в границах земель населенных пунктов
- Воп** -зона общего пользования водными объектами
- иВоп** -зона общего пользования водными объектами в границах земель населенных пунктов
- ТОП** -зона территории общего пользования



Карта зон с особыми условиями
использования территории Сокурского сельсовета
Мошковского района Новосибирской области

